

Περιεχόμενα

1. ΕΙΣΑΓΩΓΗ	2
1.1. ΓΕΝΙΚΑ	2
2. ΚΡΙΤΗΡΙΑ ΑΝΑΔΙΑΜΟΡΦΩΣΗΣ ΔΙΚΤΥΟΥ ΠΑΡΑΚΟΛΟΥΘΗΣΗΣ ΥΔΑΤΩΝ ΚΟΛΥΜΒΗΣΗΣ	4
3. ΠΕΡΙΓΡΑΦΗ ΥΦΙΣΤΑΜΕΝΟΥ ΔΙΚΤΥΟΥ ΠΑΡΑΚΟΛΟΥΘΗΣΗΣ ΥΔΑΤΩΝ ΚΟΛΥΜΒΗΣΗΣ ΣΤΗΝ ΠΕΡΙΦΕΡΕΙΑ ΚΕΝΤΡΙΚΗΣ ΜΑΚΕΔΟΝΙΑΣ	6
4. ΠΡΟΤΕΙΝΟΜΕΝΟ ΔΙΚΤΥΟ ΠΑΡΑΚΟΛΟΥΘΗΣΗΣ ΥΔΑΤΩΝ ΤΗΣ ΠΕΡΙΦΕΡΕΙΑΣ ΚΕΝΤΡΙΚΗΣ ΜΑΚΕΔΟΝΙΑΣ	18
4.1 ΕΙΣΑΓΩΓΗ.....	18
4.2 ΑΚΤΕΣ ΜΕ ΕΝΑ ΣΗΜΕΙΟ ΔΕΙΓΜΑΤΟΛΗΨΙΑΣ	22
4.3 ΑΚΤΕΣ ΜΕ ΠΕΡΙΣΣΟΤΕΡΑ ΣΗΜΕΙΑ ΔΕΙΓΜΑΤΟΛΗΨΙΑΣ.....	28
4.3.1 ΣΥΓΧΩΝΕΥΣΗ ΣΗΜΕΙΩΝ ΑΝΑ ΑΚΤΗ	28
4.3.2 ΔΙΑΧΩΡΙΣΜΟΣ ΑΚΤΩΝ	34
5 ΠΡΟΤΕΙΝΟΜΕΝΕΣ ΑΚΤΕΣ ΠΡΟΣ ΑΠΕΝΤΑΞΗ ΛΟΓΩ ΑΛΛΑΓΗΣ ΧΡΗΣΗΣ	38
6 ΠΑΡΑΡΤΗΜΑ Α (Δελτία παρουσίασης των αλλαγών για κάθε ακτή)	41

1. ΕΙΣΑΓΩΓΗ

1.1. ΓΕΝΙΚΑ

Με την υπ' αριθ. ΚΥΑ Η.Π. 8600/416/Ε103/23-2-2009 «Ποιότητα και μέτρα διαχείρισης των υδάτων κολύμβησης, σε συμμόρφωση με τις διατάξεις της οδηγίας 2006/7/ΕΚ «σχετικά με την διαχείριση της ποιότητας των υδάτων κολύμβησης και την κατάργηση της οδηγίας 76/160/ΕΟΚ», του Ευρωπαϊκού Κοινοβουλίου και του Συμβουλίου της 15ης Φεβρουαρίου 2006», καθορίζεται το θεσμικό πλαίσιο σχετικά με την ποιότητα και τα μέτρα διαχείρισης των υδάτων κολύμβησης σε συμμόρφωση με την Οδηγία 2006/7/ΕΚ του Ευρωπαϊκού Κοινοβουλίου και του Συμβουλίου της 15ης Φεβρουαρίου 2006 «σχετικά με τη διαχείριση της ποιότητας των υδάτων κολύμβησης και την κατάργηση της οδηγίας 76/160/ΕΟΚ». Δεδομένου ότι, κατά την πρώτη εφαρμογή της υπ' αριθμ. οικ. 100172/27-4-2012 εγκυκλίου περί της διαδικασίας αναθεώρησης του δικτύου παρακολούθησης της ποιότητας των υδάτων κολύμβησης το έτος 2012, υποβλήθηκε από τους ενδιαφερόμενους φορείς σημαντικός αριθμός εκπρόθεσμων αιτημάτων προσθήκης και αφαίρεσης ακτών, η Ειδική Γραμματεία Υδάτων του ΥΠΕΚΑ προέβη στην έκδοση νέας εγκυκλίου (Εγκύκλιος με αριθ. πρωτ. 190856/01-08-2013 «Διαδικασία αναθεώρησης του δικτύου παρακολούθησης της ποιότητας των υδάτων κολύμβησης»), για την εκ νέου αναθεώρηση του δικτύου παρακολούθησης της ποιότητας των υδάτων κολύμβησης. Το πρόγραμμα παρακολούθησης των υδάτων κολύμβησης για την περίοδο 2013-2015 έχει δρομολογηθεί από το 2013, με πρόβλεψη για αναθεώρηση του δικτύου παρακολούθησης το έτος 2014.

2

Η βασική αρχή της αναδιαμόρφωσης του μητρώου των κολυμβητικών ακτών είναι η αντιστοίχιση ενός σημείου παρακολούθησης σε κάθε ακτή, ενώ στη διαδικασία αυτή λήφθηκαν υπόψη οι υποδείξεις και τα αιτήματα των Δ/νσεων Υδάτων σε εφαρμογή της Εγκυκλίου Αριθμ. πρωτ. οικ. 190856/2013 καθώς και οι απεντάξεις ακτών που αναφέρονται στο με Α.Π. 100438/22-10-2012 Έγγραφο της ΕΓΥ του ΥΠΕΚΑ και συγκεκριμένα:

1. Το με αριθ. πρωτ. 2563/11-10-2013 έγγραφο της Δ/νσης Υδάτων Κρήτης της Αποκεντρωμένης Διοίκησης Κρήτης (αρ. πρωτ. ΕΓΥ 191300/16-10-2013).
2. Το με αριθ. πρωτ. 56939/1956/11-10-2013 έγγραφο της Δ/νσης Υδάτων Βορείου Αιγαίου της Αποκεντρωμένης Διοίκησης Αιγαίου (αρ. πρωτ. ΕΓΥ 191279/14-10-2013).
3. Το με αριθ. πρωτ. 76060/23-10-2013 έγγραφο της Δ/νσης Υδάτων Κεντρικής Μακεδονίας της Αποκεντρωμένης Διοίκησης Μακεδονίας- Θράκης (αρ. πρωτ. ΕΓΥ 191350/23-10-2013).
4. Το με αριθ. πρωτ. 63723/2304/22-10-2013 έγγραφο της Δ/νσης Υδάτων Πελοποννήσου της Αποκεντρωμένης Διοίκησης Πελ/σου, Δ. Ελλάδας & Ιονίου (αρ. πρωτ. ΕΓΥ 191363/24-10-2013).
5. Το με αριθ. πρωτ. 52108/10845/25-09-2013 έγγραφο της Δ/νσης Υδάτων Νοτίου Αιγαίου της Αποκεντρωμένης Διοίκησης Αιγαίου (αρ. πρωτ. ΕΓΥ 191258/10-10-2013).

6. Το με αριθ. πρωτ. 132157/4144/1-11-2013 έγγραφο της Δ/νσης Υδάτων Δυτικής Ελλάδας της Αποκεντρωμένης Διοίκηση Πελο/σου, Δ. Ελλάδας & Ιονίου (αρ. πρωτ. ΕΓΥ 191418/4-11-2013).
7. Τα σχέδια απόφασης με αριθ. πρωτ. 2042/207121/29-10-2013 της Διεύθυνσης Υδάτων Στερεάς Ελλάδας που αφορούν το ΥΔ Ανατολικής Στερεάς Ελλάδας και το ΥΔ Δυτικής Στερεάς Ελλάδας (αρ. πρωτ. ΕΓΥ 191421/5-11-2013).

2. ΚΡΙΤΗΡΙΑ ΑΝΑΔΙΑΜΟΡΦΩΣΗΣ ΔΙΚΤΥΟΥ ΠΑΡΑΚΟΛΟΥΘΗΣΗΣ ΥΔΑΤΩΝ ΚΟΛΥΜΒΗΣΗΣ

Η βασική αρχή της αναδιαμόρφωσης του μητρώου των κολυμβητικών ακτών είναι η αντιστοίχιση ενός και μόνο αντιπροσωπευτικού σημείου παρακολούθησης σε κάθε ακτή κολύμβησης, όπως ορίζεται από την *Οδηγία 2006/7/EC*. Σύμφωνα με την αρχή αυτή, μια ακτή που παρακολουθείται σε περισσότερα του ενός σημεία δειγματοληψίας θα πρέπει να παρακολουθείται στο πλέον αντιπροσωπευτικό σημείο. Σε περιπτώσεις ακτών μεγάλου μήκους που εμφανίζουν ποικίλες και με αυξημένες πιέσεις ρύπανσης κατά μήκος τους οι οποίες να δικαιολογούν την ανάγκη ύπαρξης περισσότερων του ενός σημείων παρακολούθησης έγινε η παραδοχή κατ' αρχήν να διατηρούνται τα περισσότερα του ενός αντιπροσωπευτικά σημεία δειγματοληψίας - παρακολούθησης με την ταυτόχρονη δημιουργία χωριστών ακτών (δημιουργία δύο ανεξάρτητων πολυγώνων - ακτών).

Επιπρόσθετα, στο πλαίσιο της διαδικασίας αναδιαμόρφωσης του δικτύου παρακολούθησης, τα σημεία δειγματοληψίας μετατοπίστηκαν σε πιο αντιπροσωπευτική θέση εντός της παρακολουθούμενης ακτής, διατηρώντας την ιστορικότητά τους. Η επιλογή της θέσης του σημείου, αλλά και γενικότερα της παρακολούθησης μιας ακτής, έγινε με βάση τα άρθρα 1 και 3 της Οδηγίας, ήτοι:

1. Το σημείο δειγματοληψίας να βρίσκεται στον τόπο των υδάτων κολύμβησης που αναμένεται:
 - A) το μεγαλύτερο πλήθος λουομένων, ή
 - B) ο μεγαλύτερος κίνδυνος ρύπανσης σύμφωνα με την ταυτότητα των υδάτων κολύμβησης και
2. όπου η αρμόδια αρχή αναμένει ότι θα κολυμπά μεγάλος αριθμός ατόμων και όπου δεν έχει επιβάλει μόνιμη απαγόρευση της κολύμβησης ή δεν έχει εκδώσει μόνιμη σύσταση κατά της κολύμβησης.

Η λεκτική περιγραφή των σημείων παρακολούθησης προτείνεται να έχει πλέον γεωγραφικό χαρακτήρα (π.χ. *100 μ. από το ΒΔ άκρο της ακτής*). Σε περίπτωση που υπάρχει κάποιο ιδιαίτερο χαρακτηριστικό γνώρισμα στο σημείο είναι δυνατή, συμπληρωματικά της γεωγραφικής περιγραφής, να γίνεται και περιγραφή βάσει του χαρακτηριστικού γνωρίσματος. Είναι πάντως σκόπιμο να αποφεύγονται παροδικά ή μεταβλητά χαρακτηριστικά (όπως π.χ. ονομασίες παρακείμενων σημείων αναφοράς, παρόχθιων επιχειρήσεων κ.λπ.). Ως άκρα ακτής νοούνται τα όρια την κολυμβητικής περιοχής όπως αυτή αποτυπώνεται στο αντίστοιχο πολύγωνο της ακτής.

Κατά τη διάρκεια της κολυμβητικής περιόδου του 2013, και σε συνεργασία με τους αναδόχους των αντίστοιχων συμβάσεων παρακολούθησης σε κάθε Περιφέρεια (εργαστήρια, δειγματολήπτες), έγινε επανέλεγχος της ορθότητας των συντεταγμένων των σημείων δειγματοληψίας. Διαπιστώθηκαν ορισμένες αποκλίσεις στις συντεταγμένες των σημείων όπως αυτά αποτυπώνονται στη βάση δεδομένων που τηρεί η ΕΓΥ σε σχέση με τη λεκτική περιγραφή και τη θέση δειγματοληψίας στην πράξη. Διαπιστώθηκαν και ελάχιστες

περιπτώσεις όπου οι συντεταγμένες αναφέρονταν σε διαφορετική ακτή. Τα αποτελέσματα του ελέγχου αυτού αξιολογήθηκαν και ενσωματώθηκαν στην παρούσα αναδιαμόρφωση του δικτύου παρακολούθησης.

Με βάση τα στοιχεία που συλλέχθηκαν το 2011 από τις ομάδες επιτόπιων επισκέψεων και την ομάδα σύνταξης του Μητρώου Ταυτοτήτων ακτών κολύμβησης, όπως αυτά αποτυπώθηκαν στην Οριστική Έκθεση υποβολής του Μητρώου, διαπιστώθηκε η ύπαρξη ακτών στις οποίες η κολύμβηση δεν αποτελεί την επικρατέστερη χρήση των υδάτων.

Τα αποδεικτικά στοιχεία που συλλέχθηκαν και αξιολογήθηκαν για τις ακτές συνοπτικά ήταν:

1. Καταγραφή χρήσεων στην ακτή ή τη θαλάσσια περιοχή που δεν συνάδουν με τον κολυμβητικό χαρακτήρα των υδάτων (Αλιευτικά καταφύγια, Βιομηχανικές περιοχές, Ιχθυοκαλλιέργειες, Καρνάγια, Δρόμοι κ.λπ.).
2. Οπτική παρατήρηση περιορισμένης ή και καθόλου χρήσης των υδάτων για κολύμβηση κατά τη διάρκεια της κολυμβητικής περιόδου όταν θα έπρεπε να αναμένεται αιχμή (Σαββατοκύριακα, ημέρες αργίας, Μέσα Αυγούστου) και σε ώρες αιχμής μεταξύ (11:00πμ και 3:00 μμ), που τεκμηριώνεται από το αντίστοιχο φωτογραφικό υλικό.
3. Αποδείξεις ότι δεν υφίστανται ή έχουν εγκαταλειφθεί υποδομές που προάγουν τον κολυμβητικό χαρακτήρα μιας ακτής, όπως ομπρέλες, ξαπλώστρες, αποδυτήρια, ντους κ.λπ.
4. Παρατηρήσεις και υποδείξεις τοπικών φορέων ή και απλών πολιτών που να επιβεβαιώνουν τη μη χρήση της ακτής για κολύμβηση.
5. Εντοπισμός πινακίδων ή αποφάσεων που απαγορεύουν την κολύμβηση.

Επιπλέον, κατά τη διάρκεια της κολυμβητικής περιόδου του 2013 και μέσα από την νεοεισαχθείσα διαδικασία της ηλεκτρονικής καταχώρησης των αποτελεσμάτων από τους αναδόχους των συμβάσεων παρακολούθησης της ποιότητας των κολυμβητικών υδάτων, συλλέχθηκαν επιπλέον πληροφορίες για τις ακτές.

Όλα τα ανωτέρω χρησιμοποιήθηκαν στη διαδικασία της αναδιαμόρφωσης του δικτύου παρακολούθησης.

Τέλος, για τα όρια των πολυγώνων των κολυμβητικών ακτών συστήνεται με την παρούσα, η αλλαγή τους λαμβάνοντας υπόψη επιπλέον των ανωτέρω τα κάτωθι:

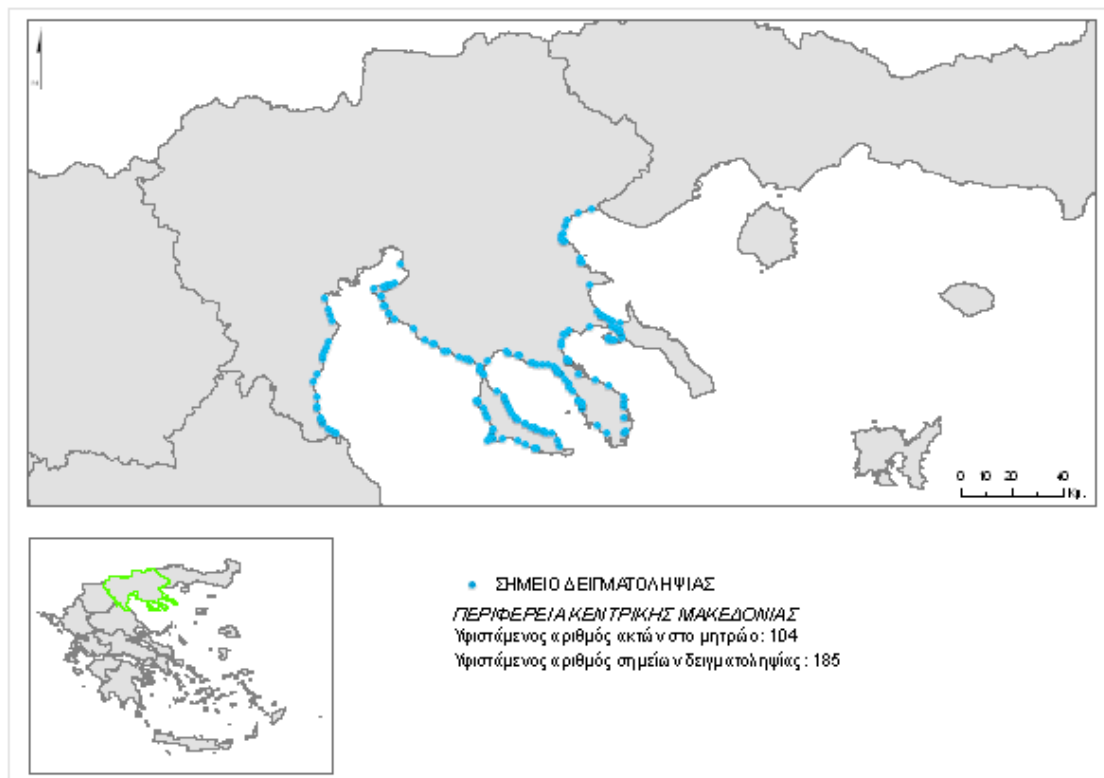
- δεν ενδείκνυται η κολύμβηση σε αλιευτικά καταφύγια

το σημείο εκβολής λυμάτων ανεξαρτήτως βαθμού καθαρισμού και απολυμάνσεως αυτών, θα πρέπει να απέχει 200 μέτρα (κατ'ελάχιστον) από τα όρια των κολυμβητικών υδάτων (ΥΑ Ε1β 221/65).

3. ΠΕΡΙΓΡΑΦΗ ΥΦΙΣΤΑΜΕΝΟΥ ΔΙΚΤΥΟΥ ΠΑΡΑΚΟΛΟΥΘΗΣΗΣ ΥΔΑΤΩΝ ΚΟΛΥΜΒΗΣΗΣ ΣΤΗΝ ΠΕΡΙΦΕΡΕΙΑ ΚΕΝΤΡΙΚΗΣ ΜΑΚΕΔΟΝΙΑΣ

Το δίκτυο παρακολούθησης της περιφέρειας Κεντρικής Μακεδονίας, με έτος αναφοράς το 2013 (εφεξής υφιστάμενο δίκτυο παρακολούθησης), περιλαμβάνει 185 σημεία δειγματοληψίας (Χάρτης 3.1, Πίνακας 3.1), που αντιστοιχούν σε 104 ακτές κολύμβησης.

Αριθμός σημείων δειγματοληψίας	Αριθμός ακτών
1	64
2	22
3	7
4	5
5	3
6	2
9	1



Χάρτης 3.1: Υφιστάμενο δίκτυο παρακολούθησης υδάτων κολύμβησης στη Περιφέρεια Κεντρικής Μακεδονίας.

Από το σύνολο των 104 σημείων, 51 σημεία έχουν λάβει το βραβείο της γαλάζιας σημαίας την κολυμβητική περίοδο 2013, τα οποία αντιστοιχούν σε 35 κολυμβητικές ακτές και 1 σημείο είναι υποψήφιο για να λάβει το βραβείο της γαλάζιας σημαίας την κολυμβητική περίοδο 2014 που αντιστοιχεί σε μία από τις προαναφερθείσες κολυμβητικές ακτές. Όλες οι

ακτές είναι ενταγμένες στο δίκτυο παρακολούθησης και τους αντιστοιχούν 87 σημεία δειγματοληψίας από το υφιστάμενο δίκτυο παρακολούθησης.

Πίνακας 3.1: Υφιστάμενο δίκτυο παρακολούθησης ακτών

α/α	Κωδικός ακτής	Όνομα ακτής	Δήμος	Μήκος ακτής	Αριθμός σημείων δειγματοληψίας	Κωδικός σημείου δειγματοληψίας	Αριθμός Γαλάζιων Σημαιών 2013
1	GRBW0109027018	Ρήχειος	Βόλβης	1230	1	GR1220350154350301	1
2	GRBW0109027019	Σταυρός	Βόλβης	2000	2	GR1220350154350101	2
						GR1220350154350201	
3	GRBW0109029020	Νέα Μηχανιώνα	Θερμαϊκού	300	2	GR1220280154280101	0
						GR1220280154280102	
4	GRBW0109029021	Κοινοτική Πλαζ Επανομής	Θερμαϊκού	3100	2	GR1220140154140201	0
						GR1220140154140202	
5	GRBW0109029022	Αγία Τριάδα	Θερμαϊκού	6500	9	GR1220170154170701	3
						GR1220170254170101	
						GR1220170254170201	
						GR1220170254170202	
						GR1220170254170301	
						GR1220170254170302	
						GR1220170154170601	
						GR1220170254170401	
						GR1220170354170501	
6	GRBW0109029023	Ποταμός	Θερμαϊκού	10200	1	GR1220140154140301	1
7	GRBW0109029024	ΕΟΤ Επανομής	Θερμαϊκού	1400	2	GR1220140154140101	0
						GR1220140154140102	
8	GRBW0109029025	Αγγελοχώρι	Θερμαϊκού	620	1	GR1220280254280201	1
9	GRBW0109032026	Αρετσού	Καλαμαριάς	275	1	GR1220190154190101	0
10	GRBW0109056001	Γυαλάκι 3	Αριστοτέλη	270	1	GR1270100364100501	0

11	GRBW0109056002	Αλυκές	Αριστοτέλη	570	2	GR1270120264120401	0
						GR1270120264120402	
12	GRBW0109056003	Νέα Ρόδα	Αριστοτέλη	1900	3	GR1270120364120901	1
						GR1270120364120902	
						GR1270120364120903	
13	GRBW0109056004	Καμπούδι	Αριστοτέλη	2300	5	GR1270120564120301	5
						GR1270120564121201	
						GR1270120564121301	
						GR1270120564121801	
						GR1270120564121802	
14	GRBW0109056005	Κόμιτσα	Αριστοτέλη	1240	1	GR1270120364122001	0
15	GRBW0109056006	Άγιος Γεώργιος	Αριστοτέλη	540	1	GR1270120264120101	0
16	GRBW0109056007	Ουρανούπολη	Αριστοτέλη	1100	2	GR1270120564121401	1
						GR1270120564121101	
17	GRBW0109056008	Ιερισσός	Αριστοτέλη	4800	4	GR1270120664120801	3
						GR1270120164120701	
						GR1270120164120702	
						GR1270120164120707	
18	GRBW0109056009	Κάμπος	Αριστοτέλη	1050	1	GR1270100364100201	1
19	GRBW0109056010	Τρυπητή	Αριστοτέλη	650	2	GR1270120364121701	1
						GR1270120364120201	
20	GRBW0109056011	Πρώτη Αμμουδιά	Αριστοτέλη	140	1	GR1270120464121501	0
21	GRBW0109056012	Γυαλάκι 2	Αριστοτέλη	100	1	GR1270100364100401	0
22	GRBW0109056013	Δεβελίκι	Αριστοτέλη	1840	1	GR1270100264100101	0
23	GRBW0109056014	Πόρτο Άγιο	Αριστοτέλη	100	1	GR1270120264121601	1

24	GRBW0109056015	Mount Athos Ierissou	Αριστοτέλη	330	1	GR1270120164120601	0
25	GRBW0109056016	Ολυμπιάδα	Αριστοτέλη	2800	2	GR1270120464120501	0
						GR1270120464121001	
26	GRBW0109056017	Κεντρική Πλαζ Στρατωνίου	Αριστοτέλη	880	1	GR1270120864121901	1
27	GRBW0109057027	Πολύχρονο – Χανιώτη – Πευκοχώρι	Κασσάνδρας	6700	5	GR1270090164091001	1
						GR1270090164091002	
						GR1270090564090701	
						GR1270090664090802	
28	GRBW0109057028	Παλιούρι	Κασσάνδρας	2990	1	GR1270090464090501	0
						GR1270090464090201	
						GR1270090564090702	
						GR1270090564090703	
29	GRBW0109057029	Γλαρόκαβος – Πευκοχώρι	Κασσάνδρας	6100	3	GR1270060464060601	1
						GR1270060664060801	
30	GRBW0109057030	Κρουσηγή – Καλλιθέα	Κασσάνδρας	2500	2	GR1270060464060601	1
31	GRBW0109057031	Αγία Παρασκευή	Κασσάνδρας	245	1	GR1270090264090101	0
32	GRBW0109057032	Ποσείδι	Κασσάνδρας	4320	4	GR1270060364060401	0
						GR1270060364061201	
						GR1270060364061202	
						GR1270060364061901	
33	GRBW0109057033	Νέα Φώκαια	Κασσάνδρας	140	1	GR1270060764061101	0
34	GRBW0109057034	Σάνη 2	Κασσάνδρας	440	1	GR1270060164061302	0
35	GRBW0109057035	Χρουνσώ	Κασσάνδρας	1400	1	GR1270090464090601	0
36	GRBW0109057036	Σίβηρη	Κασσάνδρας	1300	1	GR1270060164061601	0

37	GRBW0109057037	Καλλιθέα	Κασσάνδρας	1345	1	GR1270060464060501	0
38	GRBW0109057038	Κοινοτική Πλαζ Νέας Σκιώνης	Κασσάνδρας	1100	1	GR1270090364090401	0
39	GRBW0109057039	Ελάνη	Κασσάνδρας	535	1	GR1270060164060201	0
40	GRBW0109057040	Φούρκα	Κασσάνδρας	1100	2	GR1270060864061502	1
						GR1270060864061501	
41	GRBW0109057041	Σιδηρόπορτο	Κασσάνδρας	430	2	GR1270090264090901	0
						GR1270090264090902	
42	GRBW0109057042	Νέα Σκιώνη	Κασσάνδρας	1490	1	GR1270090364090301	0
43	GRBW0109057043	Σάνη 3	Κασσάνδρας	580	1	GR1270060164061301	0
44	GRBW0109057044	Σάνη 1	Κασσάνδρας	200	1	GR1270060764061401	0
45	GRBW0109057045	Άφυτος	Κασσάνδρας	1600	2	GR1270060264060101	0
						GR1270060264061801	
46	GRBW0109057046	Καλάνδρα	Κασσάνδρας	980	1	GR1270060364060301	0
47	GRBW0109057047	Πλακάρα	Κασσάνδρας	100	1	GR1270060764061701	0
48	GRBW0109057048	Πύργος Σάνης	Κασσάνδρας	380	1	GR1270060164061402	0
49	GRBW0109057049	Κρυσπηγή – Πολύχρονο	Κασσάνδρας	7100	5	GR1270060664060701	2
						GR1270060664060901	
						GR1270090664090803	
						GR1270090664090801	
50	GRBW0109058050	Άγιος Μάμας	Νέας Προποντίδας	5631	1	GR1270070264070801	0
51	GRBW0109058051	Νέα Ποτίδαια	Νέας Προποντίδας	600	2	GR1270070664070101	0
						GR1270070664070701	
52	GRBW0109058052	Βεργιά	Νέας Προποντίδας	3500	2	GR1270050564050101	0
						GR1270050564050102	

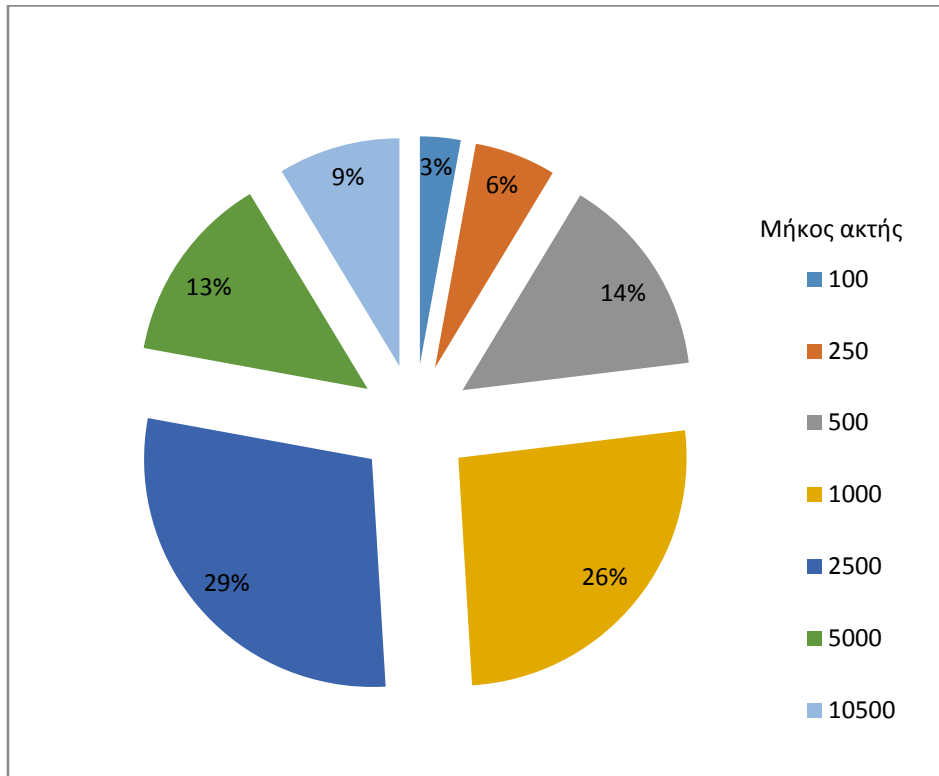
53	GRBW0109058053	Μυκονιάτικα – Γεωπονικά	Νέας Προποντίδας	3000	2	GR1270050164050301	0
						GR1270050164050302	
54	GRBW0109058054	Νέα Ηράκλεια	Νέας Προποντίδας	600	1	GR1270050264050401	0
55	GRBW0109058055	Κυανή Ακτή	Νέας Προποντίδας	440	1	GR1270050164050201	0
56	GRBW0109058056	Φλογητά	Νέας Προποντίδας	2830	1	GR1270070964070601	0
57	GRBW0109058057	Πόρτες	Νέας Προποντίδας	2360	3	GR1270070164070401	1
						GR1270070164070501	
						GR1270070164070301	
58	GRBW0109058058	Ελαιώνα	Νέας Προποντίδας	3800	3	GR1270070164070201	1
						GR1270070464070901	
						GR1270070164070202	
59	GRBW0109059059	Μεταμόρφωση	Πολυγύρου	850	2	GR1270080264080301	0
						GR1270080264080401	
60	GRBW0109059060	Ψακούδια Ανατολικά	Πολυγύρου	6028	1	GR1270080164080501	0
61	GRBW0109059061	Ψακούδια Δυτικά	Πολυγύρου	760	1	GR1270080164080502	0
62	GRBW0109059062	Γερακίνη	Πολυγύρου	5300	2	GR1270010164010101	0
						GR1270010164010201	
63	GRBW0109059063	Βατοπέδι	Πολυγύρου	800	2	GR1270080164080101	0
						GR1270080164080201	
64	GRBW0109060064	Πόρτο Καρράς	Σιθωνίας	2100	6	GR1270110464112001	3
						GR1270110464112002	
						GR1270110464112003	
						GR1270110464111201	
						GR1270110464111601	
						GR1270110464111701	

65	GRBW0109060065	Κοινοτική Πλαζ Νικήτης	Σιθωνίας	550	2	GR1270110164111501	0
						GR1270110164111502	
66	GRBW0109060066	Σαλονικιού	Σιθωνίας	1430	1	GR1270110264111901	0
67	GRBW0109060067	Πλατανίτσι	Σιθωνίας	730	1	GR1270130264130801	1
68	GRBW0109060068	Μαρίνα Πόρτο Καρράς	Σιθωνίας	1580	1	GR1270110464111801	0
69	GRBW0109060069	Μακρυά Λαγκάδα	Σιθωνίας	210	1	GR1270110164110701	1
70	GRBW0109060070	Ελιά 2	Σιθωνίας	460	1	GR1270110164110501	1
71	GRBW0109060071	Camping Καλαμιτσίου	Σιθωνίας	580	1	GR1270130164130101	0
72	GRBW0109060072	Νικήτη	Σιθωνίας	1700	4	GR1270110164111503	0
						GR1270110164111504	
						GR1270110164111505	
						GR1270110164111506	
73	GRBW0109060073	Ακτή Ελαίων	Σιθωνίας	900	1	GR1270110264110201	0
74	GRBW0109060074	Κουτλουμούσι	Σιθωνίας	400	1	GR1270110264110801	0
75	GRBW0109060075	Καλαμίτσι	Σιθωνίας	570	1	GR1270130164130201	0
76	GRBW0109060076	Καλογριά	Σιθωνίας	750	1	GR1270110164110601	0
77	GRBW0109060077	Αρμενιστής	Σιθωνίας	770	1	GR1270130264130701	1
78	GRBW0109060078	Λαγομάνδρα	Σιθωνίας	390	1	GR1270110164110901	1
79	GRBW0109060079	Αγία Βαρβάρα Νικήτης	Σιθωνίας	180	1	GR1270110164111401	0
80	GRBW0109060080	Βουρβουρού	Σιθωνίας	600	1	GR1270110264110301	0
81	GRBW0109060081	Παράδεισος	Σιθωνίας	970	3	GR1270110464111302	1
						GR1270110464111303	
						GR1270110464111301	

82	GRBW0109060082	Σάρτη	Σιθωνίας	2200	2	GR1270130264130601	1
						GR1270130264130602	
83	GRBW0109060083	Λιβροχιό	Σιθωνίας	1700	6	GR1270110264111001	1
						GR1270110264111002	
						GR1270110264111004	
						GR1270110264111005	
						GR1270110264111006	
GR1270110264111003							
84	GRBW0109060084	Τορώνη	Σιθωνίας	2310	1	GR1270130164130401	1
85	GRBW0109060085	Αζάπικο	Σιθωνίας	410	1	GR1270110464111101	0
86	GRBW0109060086	Συκιά	Σιθωνίας	1670	1	GR1270130164130301	1
87	GRBW0109060087	Ελιά 1	Σιθωνίας	415	1	GR1270110164110401	0
88	GRBW0109060088	Άη Γιάννης	Σιθωνίας	700	1	GR1270110164110101	0
89	GRBW089046031	Πλαταμώνας 1	Δίου - Ολύμπου	270	1	GR1250030361030601	0
90	GRBW089046032	Νέοι Πόροι	Δίου - Ολύμπου	3000	3	GR1250030361030701	0
						GR1250030461030101	
						GR1250030461031001	
91	GRBW089046033	Νέος Παντελεήμονας – Σκοτίνα	Δίου - Ολύμπου	1815	4	GR1250030261030401	0
						GR1250030261030501	
						GR1250030561030801	
						GR1250030561030901	
92	GRBW099046002	Λεπτοκαρυά	Δίου - Ολύμπου	6400	3	GR1250030161030201	0
						GR1250030161030301	
						GR1250080161080201	
93	GRBW099046003	Βαρικό	Δίου - Ολύμπου	2700	1	GR1250080161080301	0
94	GRBW099046004	Λιτόχωρο	Δίου - Ολύμπου	3000	1	GR1250080161080101	0

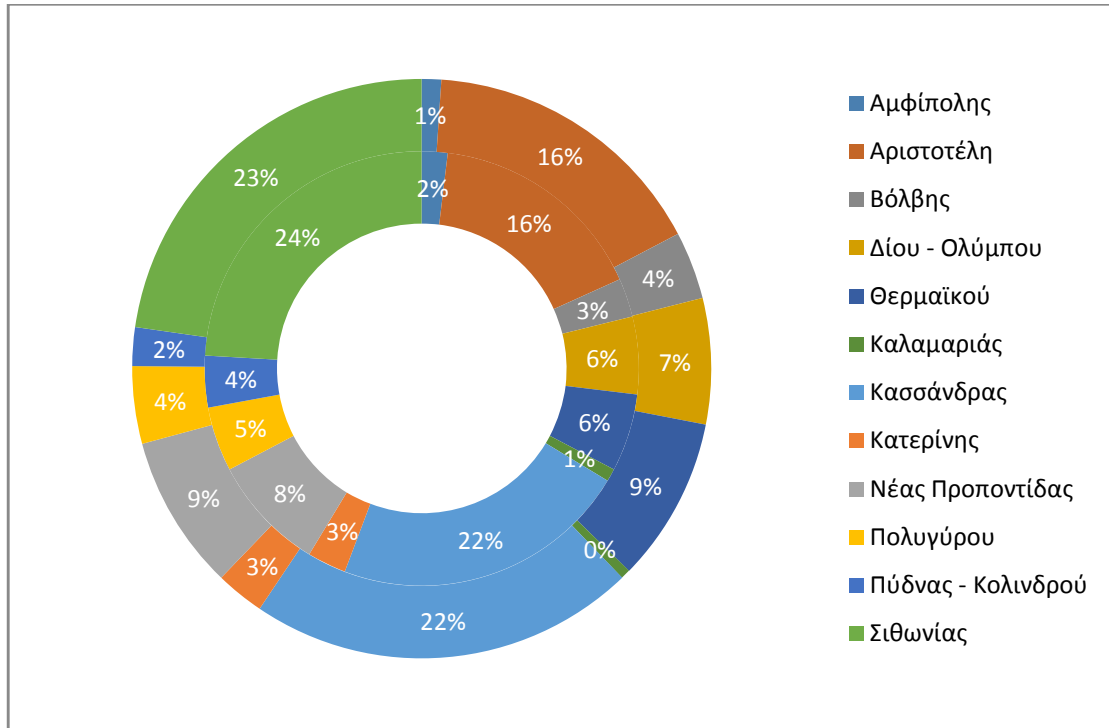
95	GRBW099047005	Ακτή Καλλιθέας	Κατερίνης	2100	2	GR1250100261100101	2
						GR1250100261100301	
96	GRBW099047006	Ολυμπιακή Ακτή	Κατερίνης	4100	2	GR1250010161010101	2
						GR1250100361100201	
97	GRBW099047007	Κορινός	Κατερίνης	1330	1	GR1250070161070101	1
98	GRBW099048008	Σκάλα Αλυκών	Πύδνας - Κολινδρού	335	1	GR1250130161130101	0
99	GRBW099048009	Αρχαία Πύδνα	Πύδνας - Κολινδρού	760	1	GR1250090161090101	0
100	GRBW099048010	Μακρυγιαλός	Πύδνας - Κολινδρού	700	1	GR1250090161090201	0
101	GRBW099048011	Μεθώνη	Πύδνας - Κολινδρού	720	1	GR1250090261090301	0
102	GRBW119027003	Ασπροβάλτα – Βρασνά	Βόλβης	8300	4	GR1220030154030101	4
						GR1220030154030201	
						GR1220030254030301	
						GR1220030254030401	
103	GRBW119049001	Νέα Κερδύλια	Αμφίπολης	950	1	GR1260030462030201	1
104	GRBW119049002	Κυανή Ακτή	Αμφίπολης	1140	1	GR1260030462030101	0

Οι περισσότερες ακτές στην Περιφέρεια Κεντρικής Μακεδονίας έχουν μήκος (Σχήμα 2.1) από 1.000 μ. με 2.500 μ. με μέγιστο 2360 μ. στην ακτή GRBW0109058057, ενώ σημαντικό ποσοστό των ακτών της Περιφέρειας Κεντρικής Μακεδονίας έχουν μήκος από 500 μ. έως 1.000 μ. Επίσης, μόνο το 3% των ακτών έχει μήκος μικρότερο από 100 μ, ενώ καμία ακτή δεν έχει μήκος μικρότερο από 100 μ. Το μέγιστο μήκος ακτής 10.200 μ. σημειώνεται στην ακτή GRBW0109029023.



Σχήμα 2.1: Η κατανομή του μήκους των κολυμβητικών ακτών της Περιφέρειας Κεντρικής Μακεδονίας

Στο Σχήμα 2.2 παρουσιάζεται η κατανομή των ακτών και των σημείων δειγματοληψίας στους Δήμους. Ειδικότερα, ο εξωτερικός κύκλος απεικονίζει την ποσοστιαία κατανομή των κολυμβητικών ακτών ανά δήμο της Περιφέρειας Κεντρικής Μακεδονίας, ενώ ο εσωτερικός κύκλος απεικονίζει την ποσοστιαία κατανομή των σημείων δειγματοληψίας ανά δήμο.

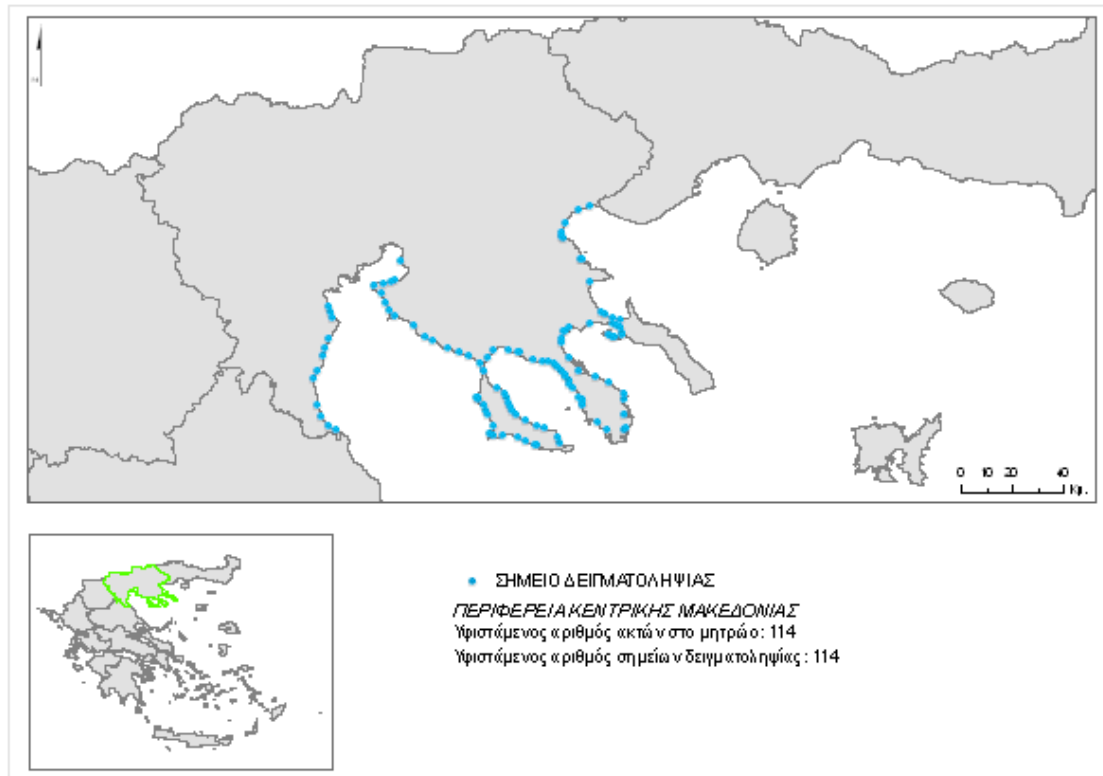


Σχήμα 2.2: Ποσοστιαία κατανομή των ακτών και των σημείων δειγματοληψίας στους Δήμους της Περιφέρειας Κεντρικής Μακεδονίας σύμφωνα με το υφιστάμενο δίκτυο παρακολούθησης

4. ΠΡΟΤΕΙΝΟΜΕΝΟ ΔΙΚΤΥΟ ΠΑΡΑΚΟΛΟΥΘΗΣΗΣ ΥΔΑΤΩΝ ΤΗΣ ΠΕΡΙΦΕΡΕΙΑΣ ΚΕΝΤΡΙΚΗΣ ΜΑΚΕΔΟΝΙΑΣ

4.1 ΕΙΣΑΓΩΓΗ

Το προτεινόμενο δίκτυο υδάτων κολύμβησης, στο οποίο θα βασιστεί το πρόγραμμα παρακολούθησης των υδάτων κολύμβησης της περιόδου 2014-2016, περιλαμβάνει 114 ακτές με ισάριθμο αριθμό σημείων δειγματοληψίας (Χάρτης 4.1, Πίνακας 4.1).



Χάρτης 4.1: Προτεινόμενο δίκτυο παρακολούθησης υδάτων κολύμβησης στη Περιφέρεια Κεντρικής Μακεδονίας.

Σύμφωνα με το υπ'αριθμ. 76060/23-10-2013 σχέδιο απόφασης της Διευθύνσεως Υδάτων Κεντρικής Μακεδονίας προτάθηκε η ένταξη ενός σημείου δειγματοληψίας στην ακτή Κοβιού του Δήμου Σιθωνίας, στην ακτή Καλύβες του Δήμου Πολυγύρου και η προσθήκη ενός επιπλέον σημείου δειγματοληψίας στην ακτή Ασπροβάλτα – Βρασνά η ποιότητα της οποίας παρακολουθείται ήδη από τέσσερα σημεία δειγματοληψίας. Από τα παραπάνω αιτήματα έγιναν δεκτά στα πλαίσια της αναμόρφωσης του δικτύου παρακολούθησης, το νέο σημείο στην ακτή Καλύβες και στην ακτή Κοβιού. Λόγω του περιορισμού ακτής με ισάριθμο αριθμό σημείων παρακολούθησης προτείνεται να διαχωριστεί η ακτή Ασπροβάλτα – Βρασνά σε δυο τμήματα, ένα σημείο παρακολούθησης έναντι του οικισμού Βρασνά και ένα σημείο έναντι του οικισμού Ασπροβάλτα, καθώς έχει αυξημένες πιέσεις και αυξημένη συγκέντρωση λουομένων. Λόγω της έκτασής της και για την καλύτερη παρακολούθηση θα ήταν χρήσιμο να διατηρηθούν, από το δίκτυο παρακολούθησης 2013, δυο από τα τέσσερα σημεία δειγματοληψίας. Το αίτημα για ένταξη νέου σημείου παρακολούθησης στην ακτή Ασπροβάλτα – Βρασνά δεν μπορεί να γίνει δεκτό καθώς η

Βασική αρχή της αναμόρφωσης του μητρώου των κολυμβητικών ακτών είναι η αντιστοίχιση ενός σημείου παρακολούθησης σε κάθε ακτή.

Επίσης, με το προαναφερθέν έγγραφο προτάθηκε και η απένταξη ενός σημείου δειγματοληψίας από το υφιστάμενο δίκτυο που αφορά στη μαρίνα του Πόρτο Καρράς. Τα ύδατα της μαρίνας δεν χρησιμοποιούνται για κολύμβηση, αλλά για τον ελλιμενισμό σκαφών αναψυχής. Το σημείο αυτό παρακολουθήθηκε για την κολυμβητική περίοδο του 2013 και θα σταματήσει να ελέγχεται την επόμενη.

Αξίζει να σημειωθεί ότι οι ακριβείς συντεταγμένες, τα ονόματα καθώς και οι περιγραφές των νέων σημείων παρακολούθησης προέκυψαν λαμβάνοντας υπόψη το υφιστάμενο δίκτυο καθώς και τα κριτήρια της αναμόρφωσης του δικτύου.

Ο συνολικός αριθμός των ακτών κολύμβησης έχει αυξηθεί κατά δεκατρείς ακτές σε σχέση με το υφιστάμενο δίκτυο, ενώ παράλληλα κάθε ακτή θα παρακολουθείται πλέον από ένα σημείο το οποίο, σύμφωνα με τα αναφερόμενα στην ενότητα 2, θεωρείται ως αντιπροσωπευτικό αυτής.

Με βάση το προτεινόμενο δίκτυο προκύπτει ότι 9 σημεία που αντιστοιχούν σε γαλάζιες σημαίες για το έτος 2013 έχουν συγχωνευτεί. Ωστόσο σημειώνεται ότι καμία από τις 35 ακτές που φέρουν το 2013 γαλάζιες σημαίες, δεν προτείνεται να απενταχθεί.

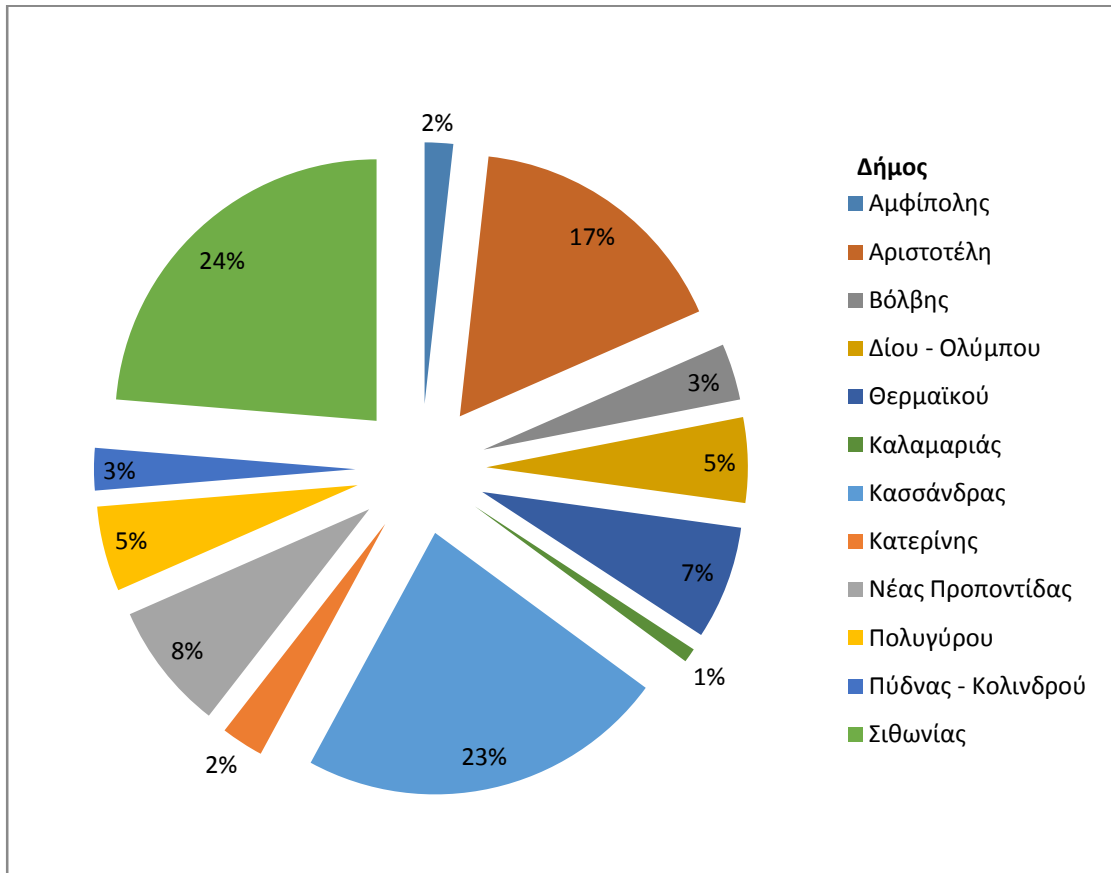
Πίνακας 4.1: Προτεινόμενο δίκτυο παρακολούθησης υδάτων

α/α	Υφιστάμενος κωδικός ακτής	Όνομα ακτής	Δήμος	Μήκος ακτής	Κωδικός σημείου δειγματοληψίας
1	GRBW119049002	Κυανή Ακτή	Αμφίπολης	1140	GR1260030462030101
2	GRBW119049001	Νέα Κερδύλια	Αμφίπολης	950	GR1260030462030201
3	GRBW0109056009	Κάμπος	Αριστοτέλη	1050	GR1270100364100201
4	GRBW0109056001	Γυαλάκι 3	Αριστοτέλη	270	GR1270100364100501
5	GRBW0109056017	Κεντρική Πλαζ Στρατωνίου	Αριστοτέλη	880	GR1270120864121901
6	GRBW0109056012	Γυαλάκι 2	Αριστοτέλη	100	GR1270100364100401
7	GRBW0109056015	Mount Athos Ιερισσού	Αριστοτέλη	330	GR1270120164120601
8	GRBW0109056003	Νέα Ρόδα	Αριστοτέλη	1900	GR1270120364120903
9	GRBW0109056014	Πόρτο Άγιο	Αριστοτέλη	100	GR1270120264121601
10	GRBW0109056006	Άγιος Γεώργιος	Αριστοτέλη	540	GR1270120264120101
11	GRBW0109056002	Αλυκές	Αριστοτέλη	570	GR1270120264120401
12	GRBW0109056005	Κόμιτσα	Αριστοτέλη	1240	GR1270120364122001
13	GRBW0109056004	Καμπούδι	Αριστοτέλη	1420	GR1270120564121201
14	GRBW0109056007	Ουρανούπολη	Αριστοτέλη	560	GR1270120564121401
15	GRBW0109056013	Δεβελίκι	Αριστοτέλη	1840	GR1270100264100101
16	GRBW0109056016	Ολυμπιάδα	Αριστοτέλη	2800	GR1270120464121001
17	GRBW0109056011	Πρώτη Αμμουδιά	Αριστοτέλη	140	GR1270120464121501
18	GRBW0109056008	Ιερισσός	Αριστοτέλη	4800	GR1270120164120701
19	GRBW0109056010	Τρυπητή	Αριστοτέλη	650	GR1270120364120201
20	GRBW0109056004	Καμπούδι	Αριστοτέλη	880	GR1270120564121801
21	GRBW0109056007	Ουρανούπολη	Αριστοτέλη	315	GR1270120564121101
22	GRBW119027003	Ασπροβάλτα – Βρασνά	Βόλβης	4800	GR1220030254030301
23	GRBW0109027019	Σταυρός	Βόλβης	2000	GR1220350154350201
24	GRBW0109027018	Ρήχειος	Βόλβης	1600	GR1220350154350301

25	GRBW119027003	Ασπροβάλτα – Βρασνά	Βόλβης	5300	GR1220030154030101
26	GRBW089046033	Νέος Παντελεήμονας – Σκοτίνα	Δίου - Ολύμπου	3900	GR1250030561030801
27	GRBW089046032	Νέοι Πόροι	Δίου - Ολύμπου	3000	GR1250030461030101
28	GRBW089046031	Πλαταμώνας 1	Δίου - Ολύμπου	270	GR1250030361030601
29	GRBW099046002	Λεπτοκαρυά	Δίου - Ολύμπου	8200	GR1250030161030201
30	GRBW099046003	Βαρικό	Δίου - Ολύμπου	2700	GR1250080161080301
31	GRBW099046004	Λιτόχωρο	Δίου - Ολύμπου	3000	GR1250080161080101
32	GRBW0109029021	Κοινοτική Πλαζ Επανομής	Θερμαϊκού	3100	GR1220140154140201
33	GRBW0109029020	Νέα Μηχανιώνα	Θερμαϊκού	300	GR1220280154280101
34	GRBW0109029025	Αγγελοχώρι	Θερμαϊκού	620	GR1220280254280201
35	GRBW0109029022	Αγία Τριάδα	Θερμαϊκού	2060	GR1220170254170401
36	GRBW0109029024	ΕΟΤ Επανομής	Θερμαϊκού	1400	GR1220140154140102
37	GRBW0109029023	Ποταμός	Θερμαϊκού	10200	GR1220140154140301
38	GRBW0109029022	Αγία Τριάδα	Θερμαϊκού	2740	GR1220170154170601
39	GRBW0109029022	Αγία Τριάδα	Θερμαϊκού	2180	GR1220170354170501
40	GRBW0109032026	Αρετσού	Καλαμαριάς	275	GR1220190154190101
41	GRBW0109057035	Χρυσώ	Κασσάνδρας	1400	GR1270090464090601
42	GRBW0109057028	Παλιούρι	Κασσάνδρας	2990	GR1270090464090501
43	GRBW0109057037	Καλλιθέα	Κασσάνδρας	1345	GR1270060464060501
44	GRBW0109057045	Άφυτος	Κασσάνδρας	2340	GR1270060264060101
45	GRBW0109057047	Πλακάρα	Κασσάνδρας	100	GR1270060764061701
46	GRBW0109057034	Σάνη 2	Κασσάνδρας	440	GR1270060164061302
47	GRBW0109057044	Σάνη 1	Κασσάνδρας	200	GR1270060764061401
48	GRBW0109057033	Νέα Φώκαια	Κασσάνδρας	140	GR1270060764061101
49	GRBW0109057039	Ελάνη	Κασσάνδρας	535	GR1270060164060201
50	GRBW0109057036	Σίβηρη	Κασσάνδρας	1300	GR1270060164061601
51	GRBW0109057046	Καλάνδρα	Κασσάνδρας	980	GR1270060364060301
52	GRBW0109057032	Ποσειδί	Κασσάνδρας	4320	GR1270060364061202
53	GRBW0109057040	Φούρκα	Κασσάνδρας	1100	GR1270060864061501
54	GRBW0109057031	Αγία Παρασκευή	Κασσάνδρας	245	GR1270090264090101
55	GRBW0109057042	Νέα Σκιώνη	Κασσάνδρας	1490	GR1270090364090301
56	GRBW0109057038	Κοινοτική Πλαζ Νέας Σκιώνης	Κασσάνδρας	1100	GR1270090364090401
57	GRBW0109057041	Σιδηρόπορτο	Κασσάνδρας	430	GR1270090264090901
58	GRBW0109057029	Γλαρόκαβος – Πευκοχώρι	Κασσάνδρας	6100	GR1270090564090702
59	GRBW0109057027	Πολύχρονο – Χανιώτη – Πευκοχώρι	Κασσάνδρας	6700	GR1270090164091003
60	GRBW0109057049	Κρυσπηγή – Πολύχρονο	Κασσάνδρας	2955	GR1270090664090801
61	GRBW0109057030	Κρυσπηγή – Καλλιθέα	Κασσάνδρας	900	GR1270060664060801
62	GRBW0109057043	Σάνη 3	Κασσάνδρας	580	GR1270060164061301
63	GRBW0109057048	Πύργος Σάνης	Κασσάνδρας	380	GR1270060164061402
64	GRBW0109057030	Κρυσπηγή – Καλλιθέα	Κασσάνδρας	1560	GR1270060464060601
65	GRBW0109057049	Κρυσπηγή – Πολύχρονο	Κασσάνδρας	4230	GR1270060664060901
66	GRBW0109057032	Ποσειδί	Κασσάνδρας	3320	GR1270060364060401
67	GRBW099047006	Ολυμπιακή Ακτή	Κατερίνης	4100	GR1250010161010101
68	GRBW099047007	Κορινός	Κατερίνης	1330	GR1250070161070101
69	GRBW099047005	Ακτή Καλλιθέας	Κατερίνης	2100	GR1250100261100101
70	GRBW0109058058	Ελαιώνα	Νέας Προποντίδας	3800	GR1270070164070202

71	GRBW0109058051	Νέα Ποτίδαια	Νέας Προποντίδας	600	GR1270070664070701
72	GRBW0109058057	Πόρτες	Νέας Προποντίδας	2360	GR1270070164070401
73	GRBW0109058056	Φλογητά	Νέας Προποντίδας	2830	GR1270070964070601
74	GRBW0109058052	Βεργιά	Νέας Προποντίδας	3500	GR1270050564050101
75	GRBW0109058053	Μυκονιάτικα – Γεωπονικά	Νέας Προποντίδας	3000	GR1270050164050302
76	GRBW0109058055	Κυανή Ακτή	Νέας Προποντίδας	440	GR1270050164050201
77	GRBW0109058054	Νέα Ηράκλεια	Νέας Προποντίδας	600	GR1270050264050401
78	GRBW0109058050	Άγιος Μάμας	Νέας Προποντίδας	5630	GR1270070264070801
79	GRBW0109059060	Ψακούδια Ανατολικά	Πολυγύρου	6028	GR1270080164080501
80	GRBW0109059061	Ψακούδια Δυτικά	Πολυγύρου	760	GR1270080164080502
81	GRBW0109059063	Βατοπέδι	Πολυγύρου	800	GR1270080164080201
82	GRBW0109059062	Γερακίνη	Πολυγύρου	5300	GR1270010164010101
83	GRBW0109059059	Μεταμόρφωση	Πολυγύρου	850	GR1270080264080301
84	GRBW0109059064	Καλύβες	Πολυγύρου	4200	GR1270010164010301
85	GRBW099048009	Αρχαία Πύδνα	Πύδνας - Κολινδρού	760	GR1250090161090101
86	GRBW099048010	Μακρυγιαλός	Πύδνας - Κολινδρού	700	GR1250090161090201
87	GRBW099048008	Σκάλα Αλυκών	Πύδνας - Κολινδρού	335	GR1250130161130101
88	GRBW0109060079	Αγία Βαρβάρα Νικήτης	Σιθωνίας	180	GR1270110164111401
89	GRBW0109060073	Ακτή Ελαίων	Σιθωνίας	900	GR1270110264110201
90	GRBW0109060083	Λιβροχιό	Σιθωνίας	1700	GR1270110264111003
91	GRBW0109060066	Σαλονικιού	Σιθωνίας	1430	GR1270110264111901
92	GRBW0109060080	Βουρβουρού	Σιθωνίας	600	GR1270110264110301
93	GRBW0109060074	Κουτλουμούσι	Σιθωνίας	400	GR1270110264110801
94	GRBW0109060077	Αρμενιστής	Σιθωνίας	770	GR1270130264130701
95	GRBW0109060082	Σάρτη	Σιθωνίας	2200	GR1270130264130602
96	GRBW0109060067	Πλατανίτσι	Σιθωνίας	730	GR1270130264130801
97	GRBW0109060086	Συκιά	Σιθωνίας	1670	GR1270130164130301
98	GRBW0109060084	Τορώνη	Σιθωνίας	2310	GR1270130164130401
99	GRBW0109060075	Καλαμίτσι	Σιθωνίας	570	GR1270130164130201
100	GRBW0109060071	Camping Καλαμισίου	Σιθωνίας	580	GR1270130164130101
101	GRBW0109060088	Άη Γιάννης	Σιθωνίας	700	GR1270110164110101
102	GRBW0109060065	Κοινοτική Πλαζ Νικήτης	Σιθωνίας	550	GR1270110164111501
103	GRBW0109060076	Καλογριά	Σιθωνίας	750	GR1270110164110601
104	GRBW0109060069	Μακρυά Λαγκάδα	Σιθωνίας	210	GR1270110164110701
105	GRBW0109060081	Παράδεισος	Σιθωνίας	970	GR1270110464111301
106	GRBW0109060078	Λαγομάνδρα	Σιθωνίας	390	GR1270110164110901
107	GRBW0109060085	Αζάπικο	Σιθωνίας	410	GR1270110464111101
108	GRBW0109060072	Νικήτη	Σιθωνίας	1700	GR1270110164111503
109	GRBW0109060087	Ελιά 1	Σιθωνίας	415	GR1270110164110401
110	GRBW0109060064	Πόρτο Καρράς	Σιθωνίας	860	GR1270110464111701
111	GRBW0109060070	Ελιά 2	Σιθωνίας	460	GR1270110164110501
112	GRBW0109060064	Πόρτο Καρράς	Σιθωνίας	740	GR1270110464111601
113	GRBW0109060064	Πόρτο Καρράς	Σιθωνίας	330	GR1270110464111201
114	GRBW0109060089	Κοβιού	Σιθωνίας	380	GR1270110164110201

Σχήμα 4.1: Ποσοστιαία κατανομή των ακτών και των σημείων δειγματοληψίας στους Δήμους της Περιφέρειας Κεντρικής Μακεδονίας σύμφωνα με το προτεινόμενο δίκτυο παρακολούθησης



Η γενική εικόνα του δικτύου παρακολούθησης στο υφιστάμενο και το προτεινόμενο δεν αλλάζει ουσιαστικά, ενώ λεπτομερή στοιχεία για τις προτεινόμενες τροποποιήσεις παρουσιάζονται στη συνέχεια, όπου παρουσιάζεται ο τρόπος διαχείρισης:

- των ακτών με ένα σημείο δειγματοληψίας και
- των ακτών με περισσότερα του ενός σημεία δειγματοληψίας

Μία ακτή από το σύνολο των 114 ακτών, προτείνεται να απενταχθεί από το δίκτυο παρακολούθησης με αναλυτικά στοιχεία τεκμηρίωσης να παρουσιάζονται στο Κεφάλαιο 5.

4.2 ΑΚΤΕΣ ΜΕ ΕΝΑ ΣΗΜΕΙΟ ΔΕΙΓΜΑΤΟΛΗΨΙΑΣ

Το δίκτυο παρακολούθησης υδάτων κολύμβησης της Περιφέρειας Κεντρικής Μακεδονίας για το έτος 2013 περιλαμβάνει 64 ακτές, που έχουν έκαστη ένα σημείο δειγματοληψίας, εκ των οποίων είναι και οι δύο νέες ακτές που προτάθηκαν από τη Διεύθυνση Υδάτων Κεντρικής Μακεδονίας (Πίνακας 4.2.1).

Για δύο από τις ακτές προτείνεται να μετατοπιστούν τα σημεία δειγματοληψίας τους σε πιο αντιπροσωπευτικές θέσεις, όπου παρουσιάζεται μεγαλύτερη συγκέντρωση λουομένων. Επίσης σε δεκατρείς από τις ακτές διορθώθηκαν οι συντεταγμένες τους ώστε να

απεικονίζονται σωστά στις ταυτότητές, ενώ σε δύο ακτές διορθώθηκαν τα πολύγωνα τους, ώστε να απεικονίζει ορθότερα τη γεωμορφολογία της ακτής.

Πίνακας 4.2.1: Προτεινόμενες αλλαγές στο δίκτυο παρακολούθησης υδάτων για τις ακτές που έχουν ένα σημείο δειγματοληψίας

α/α	Υφιστάμενος κωδικός ακτής	Όνομα ακτής	Δήμος	Κωδικός σημείου δειγματοληψίας	Μήκος ακτής	Αλλαγές
1	GRBW119049002	Κυανή Ακτή	Αμφίπολης	GR1260030462030101	1140	Διόρθωση συντεταγμένων καθώς είχε λάθος στην απεικόνιση της ταυτότητας
2	GRBW119049001	Νέα Κερδύλια	Αμφίπολης	GR1260030462030201	950	Διόρθωση συντεταγμένων καθώς είχε λάθος στην απεικόνιση της ταυτότητας
3	GRBW0109056009	Κάμπος	Αριστοτέλη	GR1270100364100201	1050	
4	GRBW0109056001	Γυαλάκι 3	Αριστοτέλη	GR1270100364100501	270	Διόρθωση συντεταγμένων καθώς είχε λάθος στην απεικόνιση της ταυτότητας
5	GRBW0109056017	Κεντρική Πλαζ Στρατωνίου	Αριστοτέλη	GR1270120864121901	880	
6	GRBW0109056012	Γυαλάκι 2	Αριστοτέλη	GR1270100364100401	100	
7	GRBW0109056015	Mount Athos Ιερισσού	Αριστοτέλη	GR1270120164120601	330	
8	GRBW0109056014	Πόρτο Άγιο	Αριστοτέλη	GR1270120264121601	100	
9	GRBW0109056006	Άγιος Γεώργιος	Αριστοτέλη	GR1270120264120101	540	Διόρθωση συντεταγμένων καθώς είχε λάθος στην απεικόνιση της ταυτότητας
10	GRBW0109056005	Κόμιτσα	Αριστοτέλη	GR1270120364122001	1240	
11	GRBW0109056013	Δεβελίκι	Αριστοτέλη	GR1270100264100101	1840	
12	GRBW0109056011	Πρώτη Αμμουδιά	Αριστοτέλη	GR1270120464121501	140	
13	GRBW0109027018	Ρήχειος	Βόλβης	GR1220350154350301	1600	
14	GRBW089046031	Πλαταμώνας 1	Δίου - Ολύμπου	GR1250030361030601	270	
15	GRBW099046003	Βαρικό	Δίου - Ολύμπου	GR1250080161080301	2700	
16	GRBW099046004	Λιτόχωρο	Δίου - Ολύμπου	GR1250080161080101	3000	Τροποποίηση πολυγώνου ακτής για να μην περιλαμβάνει το αλιευτικό καταφύγιο
17	GRBW0109029025	Αγγελοχώρι	Θερμαϊκού	GR1220280254280201	620	

18	GRBW0109029023	Ποταμός	Θερμαϊκού	GR1220140154140301	10200	
19	GRBW0109032026	Αρετσού	Καλαμαριάς	GR1220190154190101	275	
20	GRBW0109057035	Χρουσώ	Κασσάνδρας	GR1270090464090601	1400	
21	GRBW0109057028	Παλιούρι	Κασσάνδρας	GR1270090464090501	2990	
22	GRBW0109057037	Καλλιθέα	Κασσάνδρας	GR1270060464060501	1345	
23	GRBW0109057047	Πλακάρα	Κασσάνδρας	GR1270060764061701	100	
24	GRBW0109057034	Σάνη 2	Κασσάνδρας	GR1270060164061302	440	
25	GRBW0109057044	Σάνη 1	Κασσάνδρας	GR1270060764061401	200	Διόρθωση συντεταγμένων καθώς είχε λάθος στην απεικόνιση της ταυτότητας
26	GRBW0109057033	Νέα Φώκαια	Κασσάνδρας	GR1270060764061101	140	
27	GRBW0109057039	Ελάνη	Κασσάνδρας	GR1270060164060201	535	
28	GRBW0109057036	Σίβηρη	Κασσάνδρας	GR1270060164061601	1300	
29	GRBW0109057046	Καλάνδρα	Κασσάνδρας	GR1270060364060301	980	
30	GRBW0109057031	Αγία Παρασκευή	Κασσάνδρας	GR1270090264090101	245	Διόρθωση συντεταγμένων καθώς είχε λάθος στην απεικόνιση της ταυτότητας
31	GRBW0109057042	Νέα Σκιώνη	Κασσάνδρας	GR1270090364090301	1490	
32	GRBW0109057038	Κοινοτική Πλαζ Νέας Σκιώνης	Κασσάνδρας	GR1270090364090401	1100	
33	GRBW0109057043	Σάνη 3	Κασσάνδρας	GR1270060164061301	580	Διόρθωση συντεταγμένων καθώς είχε λάθος στην απεικόνιση της ταυτότητας
34	GRBW0109057048	Πύργος Σάνης	Κασσάνδρας	GR1270060164061402	380	Μετακίνηση σημείου δειγματοληψίας σε πιο αντιπροσωπευτική θέση
35	GRBW099047007	Κορινός	Κατερίνης	GR1250070161070101	1330	
36	GRBW0109058056	Φλογητά	Νέας Προποντίδας	GR1270070964070601	2830	Διόρθωση συντεταγμένων καθώς είχε λάθος στην απεικόνιση της ταυτότητας
37	GRBW0109058055	Κυανή Ακτή	Νέας Προποντίδας	GR1270050164050201	440	
38	GRBW0109058054	Νέα Ηράκλεια	Νέας Προποντίδας	GR1270050264050401	600	

39	GRBW0109058050	Άγιος Μάμας	Νέας Προποντίδας	GR1270070264070801	5630	
40	GRBW0109059060	Ψακούδια Ανατολικά	Πολυγύρου	GR1270080164080501	6028	Διόρθωση συντεταγμένων καθώς είχε λάθος στην απεικόνιση της ταυτότητας
41	GRBW0109059061	Ψακούδια Δυτικά	Πολυγύρου	GR1270080164080502	760	Διόρθωση συντεταγμένων καθώς είχε λάθος στην απεικόνιση της ταυτότητας
42	GRBW0109059064	Καλύβες	Πολυγύρου	GR1270010164010301	4200	Νέο σημείο δειγματοληψίας από Δ/ση Υδάτων Κεντρικής Μακεδονίας
43	GRBW099048009	Αρχαία Πύδνα	Πύδνας - Κολινδρού	GR1250090161090101	760	Διόρθωση συντεταγμένων καθώς είχε λάθος στην απεικόνιση της ταυτότητας
44	GRBW099048010	Μακρυγιαλός	Πύδνας - Κολινδρού	GR1250090161090201	700	Διόρθωση συντεταγμένων καθώς είχε λάθος στην απεικόνιση της ταυτότητας
45	GRBW099048008	Σκάλα Αλυκών	Πύδνας - Κολινδρού	GR1250130161130101	335	
46	GRBW0109060079	Αγία Βαρβάρα Νικήτης	Σιθωνίας	GR1270110164111401	180	Τροποποίηση πολυγώνου ακτής για καλύτερη απεικόνιση
47	GRBW0109060073	Ακτή Ελαίων	Σιθωνίας	GR1270110264110201	900	
48	GRBW0109060066	Σαλονικιού	Σιθωνίας	GR1270110264111901	1430	
49	GRBW0109060080	Βουρβουρού	Σιθωνίας	GR1270110264110301	600	
50	GRBW0109060074	Κουτλουμούσι	Σιθωνίας	GR1270110264110801	400	
51	GRBW0109060077	Αρμενιστής	Σιθωνίας	GR1270130264130701	770	Διόρθωση συντεταγμένων καθώς είχε λάθος στην απεικόνιση της ταυτότητας
52	GRBW0109060067	Πλατανίτσι	Σιθωνίας	GR1270130264130801	730	
53	GRBW0109060086	Συκιά	Σιθωνίας	GR1270130164130301	1670	
54	GRBW0109060084	Τορώνη	Σιθωνίας	GR1270130164130401	2310	
55	GRBW0109060075	Καλαμίτσι	Σιθωνίας	GR1270130164130201	570	
56	GRBW0109060071	Camping Καλαμισίου	Σιθωνίας	GR1270130164130101	580	
57	GRBW0109060088	Άη Γιάννης	Σιθωνίας	GR1270110164110101	700	Μετακίνηση σημείου δειγματοληψίας σε πιο αντιπροσωπευτική θέση
58	GRBW0109060076	Καλογριά	Σιθωνίας	GR1270110164110601	750	
59	GRBW0109060069	Μακρούα Λαγκάδα	Σιθωνίας	GR1270110164110701	210	

60	GRBW0109060078	Λαγομάνδρα	Σιθωνίας	GR1270110164110901	390	
61	GRBW0109060085	Αζάπικο	Σιθωνίας	GR1270110464111101	410	
62	GRBW0109060087	Ελιά 1	Σιθωνίας	GR1270110164110401	415	
63	GRBW0109060070	Ελιά 2	Σιθωνίας	GR1270110164110501	460	
64	GRBW0109060089	Κοβιού	Σιθωνίας	GR1270110164110201	380	Νέο σημείο δειγματοληψίας από Δ/ση Υδάτων Κεντρικής Μακεδονίας

4.3 ΑΚΤΕΣ ΜΕ ΠΕΡΙΣΣΟΤΕΡΑ ΣΗΜΕΙΑ ΔΕΙΓΜΑΤΟΛΗΨΙΑΣ

Το δίκτυο παρακολούθησης κολυμβητικών ακτών του 2013 περιλαμβάνει 40 κολυμβητικές ακτές που παρακολουθούνται με περισσότερα από ένα σημεία δειγματοληψίας. Σε 32 ακτές κολύμβησης, τα σημεία δειγματοληψίας τους συγχωνευτήκαν έτσι ώστε η κάθε ακτή να παρακολουθείται από ένα αντιπροσωπευτικό σημείο. Παράλληλα 8 ακτές, όπου αντιστοιχούσαν 37 σημεία δειγματοληψίας, προτείνεται να διασπαστούν με αποτέλεσμα να προκύψουν συνολικά 18 ακτές κολύμβησης, με ισάριθμα αντιπροσωπευτικά σημεία δειγματοληψίας.

4.3.1 ΣΥΓΧΩΝΕΥΣΗ ΣΗΜΕΙΩΝ ΑΝΑ ΑΚΤΗ

Στις 32 ακτές του Πίνακα 4.3.2 το 2013 αντιστοιχούσαν 84 σημεία δειγματοληψίας. Στο νέο δίκτυο παρακολούθησης προτείνεται από τα 84 σημεία να διατηρηθούν τα 32 ως αντιπροσωπευτικά, ένα για κάθε ακτή (Πίνακες 4.3.2). Επίσης, σε οκτώ ακτές διορθώθηκαν οι συντεταγμένες του αντιπροσωπευτικού σημείου της, ώστε να απεικονίζεται σωστά στην ταυτότητα και σε τέσσερις ακτές μετακινήθηκαν τα σημεία δειγματοληψίας σε πιο αντιπροσωπευτική θέση. Τέλος, σε πέντε από τις ακτές προτείνεται η τροποποίηση των πολυγώνων τους, ώστε να απεικονίζονται σωστά στην ταυτότητα.

Πίνακας 4.3.1: Προτεινόμενα σημεία προς κατάργηση ως μη αντιπροσωπευτικά της ακτής

α/α	Κωδικός σημείου δειγματοληψίας	Περιγραφή σημείου δειγματοληψίας	Κωδικός ακτής	Δήμος	Όνομα ακτής
1	GR1270120264120402	SAVANA	GRBW0109056002	Αριστοτέλη	Αλυκές
2	GR1270120364120901	BEACH BAR COSTA COSTA	GRBW0109056003	Αριστοτέλη	Νέα Ρόδα
3	GR1270120364120902	ΞΕΝΟΔΟΧΕΙΟ 'VILLA LILA'	GRBW0109056003	Αριστοτέλη	Νέα Ρόδα
4	GR1270120164120702	ENANTI CAMPING ΙΕΡΙΣΣΟΥ	GRBW0109056008	Αριστοτέλη	Ιερισσός
5	GR1270120164120707	BEACH BAR COCOA	GRBW0109056008	Αριστοτέλη	Ιερισσός
6	GR1270120664120801	ΚΕΝΤΡΟ ΑΚΤΗΣ-CAMPING ΡΟΔΙΤΗ	GRBW0109056008	Αριστοτέλη	Ιερισσός
7	GR1270120364121701	ΞΕΝΟΔΟΧΕΙΟ FILIPPOS	GRBW0109056010	Αριστοτέλη	Τρυπητή
8	GR1270120464120501	ΚΕΝΤΡΟ ΑΚΤΗΣ	GRBW0109056016	Αριστοτέλη	Ολυμπιάδα
9	GR1220350154350101	ΕΝΑΝΤΙ ΚΟΙΝΟΤΙΚΟΥ ΚΑΤΑΣΤΗΜΑΤΟΣ 'ΚΟΛΠΟΣ'	GRBW0109027019	Βόλβης	Σταυρός
10	GR1250030361030701	ΕΝΑΝΤΙ ΞΕΝΟΔΟΧΕΙΟΥ PLATAMON BEACH	GRBW089046032	Δίου - Ολύμπου	Νέοι Πόροι
11	GR1250030461031001	ΜΕΣΟΝ ΑΚΤΗΣ	GRBW089046032	Δίου - Ολύμπου	Νέοι Πόροι
12	GR1250030261030401	ΕΝΑΝΤΙ CAMPING 'ΗΡΑΚΛΕΙΑ'	GRBW089046033	Δίου - Ολύμπου	Νέος Παντελεήμονας – Σκοτίνα
13	GR1250030261030501	ΕΝΑΝΤΙ CAMPING 'ΕΛΛΑΣ'	GRBW089046033	Δίου - Ολύμπου	Νέος Παντελεήμονας – Σκοτίνα
14	GR1250030561030901	CAMPING ΕΟΤ 'ΟΛΥΜΠΟΣ', ΑΡΙΣΤΕΡΟ ΑΚΡΟ	GRBW089046033	Δίου - Ολύμπου	Νέος Παντελεήμονας – Σκοτίνα
15	GR1250030161030301	ΕΝΑΝΤΙ ΞΕΝΟΔΟΧΕΙΟΥ	GRBW099046002	Δίου -	Λεπτοκαρυά

ΑΝΑΔΙΑΜΟΡΦΩΣΗ ΔΙΚΤΥΟΥ ΠΑΡΑΚΟΛΟΥΘΗΣΗΣ ΠΕΡΙΦΕΡΕΙΑ ΚΕΝΤΡΙΚΗΣ ΜΑΚΕΔΟΝΙΑΣ

		'OLYMPIAN BAY'		Ολύμπου	
16	GR1250080161080201	ΕΝΑΝΤΙ CAMPING 'ΤΟΛΙΟΠΟΥΛΟΥ'	GRBW099046002	Δίου - Ολύμπου	Λεπτοκαρυά
17	GR1220280154280102	ΑΡΙΣΤΕΡΟ ΑΚΡΟ ΚΟΙΝΟΤΙΚΗΣ ΑΚΤΗΣ	GRBW0109029020	Θερμαϊκού	Νέα Μηχανιώνα
18	GR1220140154140202	ΠΑΛΙΟΥΡΑΣ	GRBW0109029021	Θερμαϊκού	Κοινοτική Πλαζ Επανομής
19	GR1220140154140101	CAMPING ΕΟΤ, ΑΡΙΣΤΕΡΟ ΑΚΡΟ	GRBW0109029024	Θερμαϊκού	ΕΟΤ Επανομής
20	GR1270090164091001	ΚΟΙΝΟΤΙΚΟ ΑΝΑΨΥΚΤΗΡΙΟ	GRBW0109057027	Κασσάνδρας	Πολύχρονο – Χανιώτη – Πευκοχώρι
21	GR1270090164091002	ΞΕΝΟΔΟΧΕΙΟ 'SOUSOURAS'	GRBW0109057027	Κασσάνδρας	Πολύχρονο – Χανιώτη – Πευκοχώρι
22	GR1270090564090701	ΜΕΣΟΝ ΚΟΙΝΟΤΙΚΗΣ ΠΛΑΖ	GRBW0109057027	Κασσάνδρας	Πολύχρονο – Χανιώτη – Πευκοχώρι
23	GR1270090664090802	ΕΝΑΝΤΙ ΔΙΑΜΕΡΙΣΜΑΤΟΣ ΚΟΥΡΜΠΑΤΗ	GRBW0109057027	Κασσάνδρας	Πολύχρονο – Χανιώτη – Πευκοχώρι
24	GR1270090464090201	ΚΕΝΤΡΟ ΑΚΤΗΣ	GRBW0109057029	Κασσάνδρας	Γλαρόκαβος – Πευκοχώρι
25	GR1270090564090703	ΞΕΝΟΔΟΧΕΙΟ 'ΚΟΣΤΙΣ'	GRBW0109057029	Κασσάνδρας	Γλαρόκαβος – Πευκοχώρι
26	GR1270060864061502	ΞΕΝΟΔΟΧΕΙΟ 'ΑΒΡΑ'	GRBW0109057040	Κασσάνδρας	Φούρκα
27	GR1270090264090902	ΘΕΣΗ ΣΙΔΗΡΟΠΟΡΤΟ	GRBW0109057041	Κασσάνδρας	Σιδηρόπορτο
28	GR1270060264061801	ΚΕΝΤΡΟ ΑΚΤΗΣ	GRBW0109057045	Κασσάνδρας	Άφυτος
29	GR1250100261100301	ΜΕΣΟΝ ΑΚΤΗΣ	GRBW099047005	Κατερίνης	Ακτή Καλλιθέας
30	GR1250100361100201	ΚΕΝΤΡΟ ΑΚΤΗΣ	GRBW099047006	Κατερίνης	Ολυμπιακή Ακτή
31	GR1270070664070101	ΞΕΝΟΔΟΧΕΙΟ 'GOLDEN BEACH'	GRBW0109058051	Νέας Προποντίδας	Νέα Ποτίδαια
32	GR1270050564050102	ΔΕΞΙΟ ΑΚΡΟ ΑΚΤΗΣ	GRBW0109058052	Νέας Προποντίδας	Βεργιά
33	GR1270050164050301	ΑΡΙΣΤΕΡΟ ΑΚΡΟ	GRBW0109058053	Νέας Προποντίδας	Μυκονιάτικα – Γεωπονικά
34	GR1270070164070301	ΞΕΝΟΔΟΧΕΙΟ 'PORTES BEACH'	GRBW0109058057	Νέας Προποντίδας	Πόρτες
35	GR1270070164070501	ΕΝΑΝΤΙ ΞΕΝΟΔΟΧΕΙΟΥ 'ΠΟΤΙΔΑΙΑ ΠΑΛΛΑΣ'	GRBW0109058057	Νέας Προποντίδας	Πόρτες
36	GR1270070164070201	ΚΕΝΤΡΟ ΑΚΤΗΣ	GRBW0109058058	Νέας Προποντίδας	Ελαιώνα
37	GR1270070464070901	ΚΕΝΤΡΟ ΑΚΤΗΣ	GRBW0109058058	Νέας Προποντίδας	Ελαιώνα
38	GR1270080264080401	ΞΕΝΟΔΟΧΕΙΟ 'SARGANI'	GRBW0109059059	Πολυγύρου	Μεταμόρφωση
39	GR1270010164010201	ΕΝΑΝΤΙ ΞΕΝΟΔΟΧΕΙΟΥ 'MARTHA'S HOUSE'	GRBW0109059062	Πολυγύρου	Γερακίνη
40	GR1270080164080101	ΞΕΝΟΔΟΧΕΙΟ 'OLYMBICO'	GRBW0109059063	Πολυγύρου	Βατοπέδι
41	GR1250090261090301	ΕΝΑΝΤΙ ΚΟΙΝΟΤΙΚΟΥ ΑΝΑΨΥΚΤΗΡΙΟΥ	GRBW099048011	Πύδνας - Κολινδρού	Μεθώνη
42	GR1270110164111502	ΔΩΔΩΝΗ	GRBW0109060065	Σιθωνίας	Κοινοτική Πλαζ Νικήτης
43	GR1270110464111801	ΜΑΡΙΝΑ PORTO CARRAS	GRBW0109060068	Σιθωνίας	Μαρίνα Πόρτο Καρράς
44	GR1270110164111504	ΟΔΟΣ ΣΤΡΑΤΑ ΓΙΑΛΟΥ	GRBW0109060072	Σιθωνίας	Νικήτη
45	GR1270110164111505	CAMPING ΑΓ.ΓΕΩΡΓΙΟΣ	GRBW0109060072	Σιθωνίας	Νικήτη

46	GR1270110164111506	HOTEL SAPFO BEACH	GRBW0109060072	Σιθωνίας	Νικήτη
47	GR1270110464111302	ΑΚΤΗ ΠΑΡΑΔΕΙΣΟΣ, ΜΕΣΟΝ	GRBW0109060081	Σιθωνίας	Παράδεισος
48	GR1270110464111303	ΑΚΤΗ ΠΑΡΑΔΕΙΣΟΣ, ΑΡΙΣΤΕΡΟ ΑΚΡΟ	GRBW0109060081	Σιθωνίας	Παράδεισος
49	GR1270130264130601	ΞΕΝΟΔΟΧΕΙΟ 'SARTI BEACH'	GRBW0109060082	Σιθωνίας	Σάρτη
50	GR1270110264111001	ΚΕΝΤΡΟ ΑΚΤΗΣ	GRBW0109060083	Σιθωνίας	Λιβροχιό
51	GR1270110264111002	ΔΕΞΙΟ ΑΚΡΟ	GRBW0109060083	Σιθωνίας	Λιβροχιό
52	GR1270110264111004	VILLA MARY	GRBW0109060083	Σιθωνίας	Λιβροχιό
53	GR1270110264111005	ΕΝΑΝΤΙ 9ης ΟΔΟΥ	GRBW0109060083	Σιθωνίας	Λιβροχιό
54	GR1270110264111006	ΑΡΙΣΤΕΡΟ ΑΚΡΟ	GRBW0109060083	Σιθωνίας	Λιβροχιό

Πίνακας 4.3.2: Προτεινόμενες αλλαγές στο δίκτυο παρακολούθησης υδάτων για τις ακτές που έχουν παραπάνω από ένα σημείο δειγματοληψίας σημείο δειγματοληψίας.

α/α	Υφιστάμενος κωδικός ακτής	Όνομα ακτής	Δήμος	Κωδικός αντιπροσωπευτικού σημείου δειγματοληψίας	Αριθμός σημείων δειγματοληψίας (2013)	Μήκος ακτής	Αλλαγές
1	GRBW0109056003	Νέα Ρόδα	Αριστοτέλη	GR1270120364120903	3	1900	Συγχώνευση και διόρθωση συντεταγμένων καθώς είχε λάθος στην απεικόνιση της ταυτότητας
2	GRBW0109056002	Αλυκές	Αριστοτέλη	GR1270120264120401	2	570	Διόρθωση συντεταγμένων καθώς είχε λάθος στην απεικόνιση της ταυτότητας
3	GRBW0109056016	Ολυμπιάδα	Αριστοτέλη	GR1270120464121001	2	2800	Συγχώνευση και απεικόνιση αντιπροσωπευτικού σημείου δειγματοληψίας
4	GRBW0109056008	Ιερισσός	Αριστοτέλη	GR1270120164120701	4	4800	Συγχώνευση και απεικόνιση αντιπροσωπευτικού σημείου δειγματοληψίας
5	GRBW0109056010	Τρυπητή	Αριστοτέλη	GR1270120364120201	2	650	Συγχώνευση και απεικόνιση αντιπροσωπευτικού σημείου δειγματοληψίας
6	GRBW0109027019	Σταυρός	Βόλβης	GR1220350154350201	2	2000	Συγχώνευση και απεικόνιση αντιπροσωπευτικού σημείου δειγματοληψίας
7	GRBW089046033	Νέος Παντελεήμονας – Σκοτίνα	Δίου - Ολύμπου	GR1250030561030801	4	3900	Συγχώνευση και απεικόνιση αντιπροσωπευτικού σημείου - Τροποποίηση πολυγώνου για καλύτερη απεικόνιση
8	GRBW089046032	Νέοι Πόροι	Δίου - Ολύμπου	GR1250030461030101	3	3000	Συγχώνευση και απεικόνιση αντιπροσωπευτικού σημείου δειγματοληψίας
9	GRBW099046002	Λεπτοκαρυά	Δίου - Ολύμπου	GR1250030161030201	3	8200	Συγχώνευση και απεικόνιση αντιπροσωπευτικού σημείου δειγματοληψίας - Διόρθωση πολυγώνου ακτής
10	GRBW0109029021	Κοινοτική Πλαζ Επανομής	Θερμαϊκού	GR1220140154140201	2	3100	Συγχώνευση σημείων - Τροποποίηση πολυγώνου και διόρθωση συντεταγμένων σημείου για καλύτερη απεικόνιση στη ταυτότητα

11	GRBW0109029020	Νέα Μηχανιώνα	Θερμαϊκού	GR1220280154280101	2	300	Μετακίνηση σημείου δειγματοληψίας σε πιο αντιπροσωπευτική θέση
12	GRBW0109029024	ΕΟΤ Επανομής	Θερμαϊκού	GR1220140154140102	2	1400	Συγχώνευση σημείων - Τροποποίηση πολυγώνου και διόρθωση συντεταγμένων σημείου για καλύτερη απεικόνιση στη ταυτότητα
13	GRBW0109057045	Άφυτος	Κασσάνδρας	GR1270060264060101	2	2340	Διόρθωση πολυγώνου για καλύτερη απεικόνιση και μετακίνηση σ.δ. σε αντιπροσωπευτική θέση
14	GRBW0109057040	Φούρκα	Κασσάνδρας	GR1270060864061501	2	1100	Συγχώνευση και απεικόνιση αντιπροσωπευτικού σημείου δειγματοληψίας
15	GRBW0109057041	Σιδηρόπορτο	Κασσάνδρας	GR1270090264090901	2	430	Διόρθωση συντεταγμένων καθώς είχε λάθος στην απεικόνιση της ταυτότητας
16	GRBW0109057029	Γλαρόκαβος – Πευκοχώρι	Κασσάνδρας	GR1270090564090702	3	6100	Συγχώνευση και διόρθωση συντεταγμένων καθώς είχε λάθος στην απεικόνιση της ταυτότητας
17	GRBW0109057027	Πολύχρονο – Χανιώτη – Πευκοχώρι	Κασσάνδρας	GR1270090164091003	5	6700	Συγχώνευση και απεικόνιση αντιπροσωπευτικού σημείου δειγματοληψίας
18	GRBW099047006	Ολυμπιακή Ακτή	Κατερίνης	GR1250010161010101	2	4100	Συγχώνευση και απεικόνιση αντιπροσωπευτικού σημείου δειγματοληψίας
19	GRBW099047005	Ακτή Καλλιθέας	Κατερίνης	GR1250100261100101	2	2100	Διόρθωση συντεταγμένων καθώς είχε λάθος στην απεικόνιση της ταυτότητας
20	GRBW0109058058	Ελαιώνα	Νέας Προποντίδας	GR1270070164070202	3	3800	Συγχώνευση και απεικόνιση αντιπροσωπευτικού σημείου δειγματοληψίας
21	GRBW0109058051	Νέα Ποτίδαια	Νέας Προποντίδας	GR1270070664070701	2	600	Συγχώνευση και απεικόνιση αντιπροσωπευτικού σημείου δειγματοληψίας
22	GRBW0109058057	Πόρτες	Νέας Προποντίδας	GR1270070164070401	3	2360	Συγχώνευση και απεικόνιση αντιπροσωπευτικού σημείου δειγματοληψίας
23	GRBW0109058052	Βεργιά	Νέας Προποντίδας	GR1270050564050101	2	3500	Συγχώνευση και απεικόνιση αντιπροσωπευτικού σημείου δειγματοληψίας

24	GRBW0109058053	Μυκονιάτικα – Γεωπονικά	Νέας Προποντίδας	GR1270050164050302	2	3000	Συγχώνευση και διόρθωση συντεταγμένων καθώς είχε λάθος στην απεικόνιση της ταυτότητας
25	GRBW0109059063	Βατοπέδι	Πολυγύρου	GR1270080164080201	2	800	Συγχώνευση και απεικόνιση αντιπροσωπευτικού σημείου δειγματοληψίας
26	GRBW0109059062	Γερακίνη	Πολυγύρου	GR1270010164010101	2	5300	Συγχώνευση και απεικόνιση αντιπροσωπευτικού σημείου δειγματοληψίας
27	GRBW0109059059	Μεταμόρφωση	Πολυγύρου	GR1270080264080301	2	850	Μετακίνηση σημείου δειγματοληψίας σε πιο αντιπροσωπευτική θέση
28	GRBW0109060083	Λιβροχιά	Σιθωνίας	GR1270110264111003	6	1700	Συγχώνευση και απεικόνιση αντιπροσωπευτικού σημείου δειγματοληψίας
29	GRBW0109060082	Σάρτη	Σιθωνίας	GR1270130264130602	2	2200	Συγχώνευση και απεικόνιση αντιπροσωπευτικού σημείου δειγματοληψίας
30	GRBW0109060065	Κοινοτική Πλαζ Νικήτης	Σιθωνίας	GR1270110164111501	2	550	Συγχώνευση και απεικόνιση αντιπροσωπευτικού σημείου δειγματοληψίας
31	GRBW0109060081	Παράδεισος	Σιθωνίας	GR1270110464111301	3	970	Μετακίνηση σημείου δειγματοληψίας σε πιο αντιπροσωπευτική θέση
32	GRBW0109060072	Νικήτη	Σιθωνίας	GR1270110164111503	4	1700	Συγχώνευση και απεικόνιση αντιπροσωπευτικού σημείου δειγματοληψίας

4.3.2 ΔΙΑΧΩΡΙΣΜΟΣ ΑΚΤΩΝ

Στο αναθεωρημένο δίκτυο προτείνεται να διαχωριστούν οκτώ ακτές (Πίνακας 4.3.3) διαδικασία από την οποία προκύπτουν συνολικά 18 ακτές. Συγκριμένα:

- Η ακτή Καμπούδι (*GRBW0109056004*) παρακολουθείται από πέντε σημεία δειγματοληψίας, εκ των οποίων τα δύο για την κολυμβητική περίοδο του 2013 έχουν καλή ποιότητα. Με βάση αυτό κρίνεται σκόπιμο να παραμείνει ένα εκ των δύο σημείων δειγματοληψίας. Επίσης, λόγω του μεγάλου μήκους της ακτής προτείνεται να διασπαστεί η ακτή σε δυο τμήματα. Στην επιλογή του αντιπροσωπευτικότερου σημείου συνηγορεί το κριτήριο της επιλογής της θέσης και της βράβευσης αυτής με το βραβείο της γαλάζιας σημαίας.
- Η ακτή Ουρανούπολη (*GRBW0109056007*) αντιπροσωπεύεται από δύο σημεία δειγματοληψίας και προτείνεται να διασπαστεί σε δύο τμήματα για την καλύτερη παρακολούθηση της ποιότητας των υδάτων. Λόγω της γεωμορφολογίας τους (προβλήτα) και λόγω του διαφορετικού προσανατολισμού, δύο ξεχωριστές ακτές σχηματίζονται σε κάθε περίπτωση, με την ποιότητα των υδάτων να επηρεάζεται από διαφορετικούς παράγοντες.
- Η ακτή Ασπροβάλτα – Βρασνά (*GRBW119027003*) αποτελεί ενιαία ακτή και παρακολουθείται σε τέσσερα σημεία δειγματοληψίας. Η ακτή παρουσιάζει αυξημένες πιέσεις και ανομοιόμορφα κατανομημένο αριθμό λουομένων με αυξημένο πλήθος σε περισσότερα του ενός σημεία της. Προτείνεται η δημιουργία δύο πολυγώνων ακτών έναντη του ενός της κολυμβητικής περιόδου του 2013 που να παρακολουθούνται αντίστοιχα σε δύο σημεία δειγματοληψίας, ένα σημείο έναντη του οικισμού Βρασνά και ένα σημείο έναντη του οικισμού Ασπροβάλτα. Για λόγους διατήρησης της ιστορικότητας των σημείων προτείνεται να διατηρηθούν τα δύο εκ των τεσσάρων σημείων δειγματοληψίας που παρακολουθούνταν έως και την κολυμβητική περίοδο του 2013. Στην επιλογή του αντιπροσωπευτικότερου σημείου συνηγορεί το κριτήριο της επιλογής της θέσης και της βράβευσης αυτής με το βραβείο της γαλάζιας σημαίας.
- Η ακτή Αγία Τριάδα (*GRBW0109056004*) αντιπροσωπεύεται από εννέα σημεία δειγματοληψίας και προτείνεται να διασπαστεί σε τρία τμήματα για την καλύτερη παρακολούθηση της ποιότητας των υδάτων, με ένα σημείο δειγματοληψίας σε κάθε ακτή. Λόγω των προβλημάτων, τρεις ξεχωριστές ακτές σχηματίζονται σε κάθε περίπτωση, με την ποιότητα των υδάτων να επηρεάζεται από διαφορετικούς παράγοντες. Στην επιλογή του αντιπροσωπευτικότερου σημείου συνηγορεί το κριτήριο της επιλογής της θέσης και της βράβευσης αυτής με το βραβείο της γαλάζιας σημαίας.
- Η ακτή Κρουοπηγή – Καλλιθέα (*GRBW0109057030*) και η ακτή Κρουοπηγή – Πολύχρονο (*GRBW0109057049*) αντιπροσωπεύονται από δύο σημεία δειγματοληψίας και προτείνεται να διασπαστούν σε δύο τμήματα για την καλύτερη

παρακολούθηση της ποιότητας των υδάτων, με ένα σημείο δειγματοληψίας σε κάθε ακτή. Λόγω της γεωμορφολογίας τους (προβλήτα) δύο ξεχωριστές ακτές σχηματίζονται σε κάθε περίπτωση, με την ποιότητα των υδάτων να επηρεάζεται από διαφορετικούς παράγοντες.

- Η ακτή Ποσειδί (GRBW0109057032) αντιπροσωπεύεται από τέσσερα σημεία δειγματοληψίας και προτείνεται να διασπαστεί σε δύο τμήματα για την καλύτερη παρακολούθηση της ποιότητας των υδάτων, με ένα σημείο δειγματοληψίας σε κάθε ακτή. Λόγω της γεωμορφολογίας τους (ακρωτήριο) και του διαφορετικού προσανατολισμού τους, δύο ξεχωριστές ακτές σχηματίζονται σε κάθε περίπτωση, με την ποιότητα των υδάτων να επηρεάζεται από διαφορετικούς παράγοντες. Προτείνεται, επίσης, η διόρθωση των συντεταγμένων του ενός σημείου δειγματοληψίας για την καλύτερη απεικόνιση στη ταυτότητα.
- Η ακτή Πόρτο Καρράς (GRBW0109060064) αντιπροσωπεύεται από έξι σημεία δειγματοληψίας και προτείνεται να διασπαστεί σε τρία τμήματα για την καλύτερη παρακολούθηση της ποιότητας των υδάτων, με ένα σημείο δειγματοληψίας σε κάθε ακτή. Λόγω της γεωμορφολογίας τους (ποταμού) και του διαύλου της μαρίνας, τρεις ξεχωριστές ακτές σχηματίζονται σε κάθε περίπτωση, με την ποιότητα των υδάτων να επηρεάζεται από διαφορετικούς παράγοντες. Επίσης, λόγω της παρουσίας της μαρίνας σε τόσο μικρή απόσταση από την ακτή προτείνεται η διατήρηση των δύο κοντινών σημείων δειγματοληψίας για καλύτερη παρακολούθηση της ποιότητας των υδάτων.

Πίνακας 4.3.3: Προτεινόμενες ακτές που θα διασπαστούν και θα δημιουργηθούν καινούριες ακτές

α/α	Υφιστάμενος κωδικός ακτής	Όνομα ακτής	Δήμος	Κωδικός σημείου δειγματοληψίας	Μήκος ακτής	Αλλαγές
1	GRBW0109056004	Καμπούδι	Αριστοτέλη	GR1270120564121201	1420	Διαχωρισμός ακτής - Αντιπροσωπευτική θέση σημείου δειγματοληψίας
2	GRBW0109056004	Καμπούδι	Αριστοτέλη	GR1270120564121801	880	Διαχωρισμός ακτής - Αντιπροσωπευτική θέση σημείου δειγματοληψίας
3	GRBW0109056007	Ουρανούπολη	Αριστοτέλη	GR1270120564121401	560	Διαχωρισμός ακτής - Αντιπροσωπευτική θέση σημείου δειγματοληψίας
4	GRBW0109056007	Ουρανούπολη	Αριστοτέλη	GR1270120564121101	315	Διαχωρισμός ακτής - Αντιπροσωπευτική θέση σημείου δειγματοληψίας
5	GRBW119027003	Ασπροβάλτα - Βρασνά	Βόλβης	GR1220030254030301	4800	Τροποποίηση πολυγώνου και απεικόνιση αντιπροσωπευτικού σημείου δειγματοληψίας. Διαχωρισμός σε δύο ακτές έναντη των οικισμών.
6	GRBW119027003	Ασπροβάλτα - Βρασνά	Βόλβης	GR1220030154030101	5300	Τροποποίηση πολυγώνου και απεικόνιση αντιπροσωπευτικού σημείου δειγματοληψίας. Διαχωρισμός σε δύο ακτές έναντη των οικισμών.

7	GRBW0109029022	Αγία Τριάδα	Θερμαϊκού	GR1220170254170401	2060	Διαχωρισμός ακτής - Αντιπροσωπευτική θέση σημείου δειγματοληψίας
8	GRBW0109029022	Αγία Τριάδα	Θερμαϊκού	GR1220170154170601	2740	Διαχωρισμός ακτής - Αντιπροσωπευτική θέση σημείου δειγματοληψίας
9	GRBW0109029022	Αγία Τριάδα	Θερμαϊκού	GR1220170354170501	2180	Διαχωρισμός ακτής - Αντιπροσωπευτική θέση σημείου δειγματοληψίας
10	GRBW0109057030	Κρυσπηγή – Καλλιθέα	Κασσάνδρας	GR1270060664060801	900	Διαχωρισμός ακτής - Αντιπροσωπευτική θέση σημείου δειγματοληψίας
11	GRBW0109057030	Κρυσπηγή – Καλλιθέα	Κασσάνδρας	GR1270060464060601	1560	Διαχωρισμός ακτής - Αντιπροσωπευτική θέση σημείου δειγματοληψίας
12	GRBW0109057032	Ποσειδί	Κασσάνδρας	GR1270060364061202	4320	Διαχωρισμός ακτής - Αντιπροσωπευτική θέση σημείου δειγματοληψίας
13	GRBW0109057032	Ποσειδί	Κασσάνδρας	GR1270060364060401	3320	Διαχωρισμός ακτής - Διόρθωση συντεταγμένων για καλύτερη απεικόνιση στη ταυτότητα
14	GRBW0109057049	Κρυσπηγή – Πολύχρονο	Κασσάνδρας	GR1270090664090801	2955	Διαχωρισμός ακτής - Μετακίνηση σημείου δειγματοληψίας καθώς είχε λάθος συντεταγμένες στην απεικόνιση της ταυτότητας
15	GRBW0109057049	Κρυσπηγή – Πολύχρονο	Κασσάνδρας	GR1270060664060901	4230	Διαχωρισμός ακτής - Αντιπροσωπευτική θέση σημείου δειγματοληψίας
16	GRBW0109060064	Πόρτο Καρράς	Σιθωνίας	GR1270110464111701	860	Διαχωρισμός ακτής - Αντιπροσωπευτική θέση σημείου δειγματοληψίας
17	GRBW0109060064	Πόρτο Καρράς	Σιθωνίας	GR1270110464111601	740	Διαχωρισμός ακτής - Αντιπροσωπευτική θέση σημείου δειγματοληψίας
18	GRBW0109060064	Πόρτο Καρράς	Σιθωνίας	GR1270110464111201	330	Διαχωρισμός ακτής - Αντιπροσωπευτική θέση σημείου δειγματοληψίας

Πίνακας 4.3.4: Προτεινόμενα σημεία προς κατάργηση ως μη αντιπροσωπευτικά της ακτής

α/α	Κωδικός σημείου δειγματοληψίας	Περιγραφή σημείου δειγματοληψίας	Κωδικός ακτής	Δήμος	Όνομα ακτής
1	GR1270120564120301	ΞΕΝΟΔΟΧΕΙΟ 'ΑΚΡΑΘΟΣ'	GRBW0109056004	Αριστοτέλη	Καμπούδι
2	GR1270120564121301	BUNGALOWS ARISTOTELES	GRBW0109056004	Αριστοτέλη	Καμπούδι
3	GR1270120564121802	ΞΕΝΟΔΟΧΕΙΟ ΑΚΤΙ	GRBW0109056004	Αριστοτέλη	Καμπούδι
4	GR1220030154030201	ΕΝΑΝΤΙ CAMPING ΕΟΤ	GRBW119027003	Βόλβης	Ασπροβάλτα – Βρασνά
5	GR1220030254030401	ΚΟΙΝΟΤΙΚΟ ΑΝΑΨΥΚΤΗΡΙΟ 'ΚΥΚΛΑΔΕΣ'	GRBW119027003	Βόλβης	Ασπροβάλτα – Βρασνά
6	GR1220170154170701	ΞΕΝΟΔΟΧΕΙΟ ΓΑΛΑΞΙΑΣ	GRBW0109029022	Θερμαϊκού	Αγία Τριάδα
7	GR1220170254170101	ΚΑΟΑ ΚΕΝΤΡΟ ΑΚΤΗΣ ΚΑΛΑΜΑΡΙΑ	GRBW0109029022	Θερμαϊκού	Αγία Τριάδα
8	GR1220170254170201	ΕΟΤ, ΑΡΙΣΤΕΡΟ ΑΚΡΟ	GRBW0109029022	Θερμαϊκού	Αγία Τριάδα
9	GR1220170254170202	ΔΕΞΙΟ ΑΚΡΟ ΑΚΤΗΣ ΘΕΡΜΑΙΚΟΣ (ΕΟΤ)	GRBW0109029022	Θερμαϊκού	Αγία Τριάδα

ΑΝΑΔΙΑΜΟΡΦΩΣΗ ΔΙΚΤΥΟΥ ΠΑΡΑΚΟΛΟΥΘΗΣΗΣ ΠΕΡΙΦΕΡΕΙΑ ΚΕΝΤΡΙΚΗΣ ΜΑΚΕΔΟΝΙΑΣ

10	GR1220170254170301	ΔΕΞΙΟ ΑΚΡΟ ΑΚΤΗΣ	GRBW0109029022	Θερμαϊκού	Αγία Τριάδα
11	GR1220170254170302	ΑΡΙΣΤΕΡΟ ΑΚΡΟ ΑΚΤΗΣ	GRBW0109029022	Θερμαϊκού	Αγία Τριάδα
12	GR1270060364061201	ΞΕΝΟΔΟΧΕΙΟ 'POSSIDI HOLIDAYS'	GRBW0109057032	Κασσάνδρας	Ποσειδι
13	GR1270060364061901	ΚΕΝΤΡΟ ΑΚΤΗΣ	GRBW0109057032	Κασσάνδρας	Ποσειδι
14	GR1270060664060701	ΚΕΝΤΡΟ ΑΚΤΗΣ CAMPING ΕΟΤ	GRBW0109057049	Κασσάνδρας	Κρυσπηγή – Πολύχρονο
15	GR1270060664061001	ΞΕΝΟΔΟΧΕΙΟ 'KASSANDRA PALACE'	GRBW0109057049	Κασσάνδρας	Κρυσπηγή – Πολύχρονο
16	GR1270090664090803	ΕΝΑΝΤΙ ΞΕΝΟΔΟΧΕΙΟΥ 'ΠΟΛΥΧΡΟΝΟ'	GRBW0109057049	Κασσάνδρας	Κρυσπηγή – Πολύχρονο
17	GR1270110464112001	ΜΠΑΝΙΕΡΕΣ, ΕΝΑΝΤΙ ΠΕΡΙΠΤΕΡΟΥ	GRBW0109060064	Σιθωνίας	Πόρτο Καρράς
18	GR1270110464112002	ΜΠΑΝΙΕΡΕΣ, ΜΕΣΟΝ	GRBW0109060064	Σιθωνίας	Πόρτο Καρράς
19	GR1270110464112003	ΜΠΑΝΙΕΡΕΣ, ΑΡΙΣΤΕΡΟ ΑΚΡΟ	GRBW0109060064	Σιθωνίας	Πόρτο Καρράς

5 ΠΡΟΤΕΙΝΟΜΕΝΕΣ ΑΚΤΕΣ ΠΡΟΣ ΑΠΕΝΤΑΞΗ ΛΟΓΩ ΑΛΛΑΓΗΣ ΧΡΗΣΗΣ

Από την διαδικασία της αναθεώρησης του δικτύου προτείνεται η απένταξη από το μητρώο παρακολούθησης μίας ακτής. Η συγκεκριμένη ακτή έχει ήδη προταθεί για απένταξη στην Τελική έκθεση Δημιουργίας Μητρώου Ταυτοτήτων Υδάτων Κολύμβησης 9/4/2012 (Υποκεφάλαιο 3.4.2 Ακτές με άλλη επικρατούσα χρήση, σελ. 25). Η ακτή αυτή είναι η εξής:

1. GRBW099048011 – Μεθώνη

Η παραλία Μεθώνης βρίσκεται στον ομώνυμο Όρμο και αποτελεί το δυτικό παράλιο του εσωτερικού τμήματος του Θερμαϊκού Κόλπου. Η παραλία έχει μήκος 670 μέτρα, μέσο πλάτος 15 μέτρα και βορειοανατολικό προσανατολισμό. Η παράκτια ζώνη είναι τροποποιημένη, λόγω της δόμησης που εντοπίζεται στο βορειοδυτικό άκρο της ακτής και των προβόλων στο νότιο τμήμα της παραλίας. Τόσο η παράκτια περιοχή όσο και ο θαλάσσιος πυθμένας αποτελούνται από άμμο. Η θαλάσσια χλωρίδα περιλαμβάνει χλωροφύκη τα οποία είναι προσκολλημένα στον πυθμένα και στα βραχώδη ή κρηπιδωμένα τμήματα της ακτής. Στην παράκτια πανίδα εμφανίζονται πελεκάνοι.

Τα ύδατα στα πρώτα μέτρα είναι αβαθή, με ήπια κλίση πυθμένα και η ισοβαθής των 5 μ. παρατηρείται σε απόσταση 170 μ. από την ακτή. Η παραλία είναι προσβάσιμη οδικώς αποκλειστικά με ιδιωτικά μέσα μεταφοράς.

Πρόκειται για μία μη οργανωμένη ακτή, ιδιαίτερα παραμελημένη και η οποία δεν χρησιμοποιείται για κολύμβηση. Τα νερά κατά την επιτόπια επίσκεψη διαπιστώθηκαν ιδιαίτερα θολά σε όλο το μήκος της ακτής και υπήρχε έντονη απόθεση φυκών και συγκέντρωση τασιενεργών. Στην ευρύτερη θαλάσσια περιοχή παρατηρήθηκε εντατική καλλιέργεια μυδιών. Οι επιπτώσεις των μυδοκαλλιεργειών αφορούν στη συσσώρευση οργανικού ρυπαντικού φορτίου (εναπόθεση προϊόντων του μεταβολισμού των μυδιών). Επίσης από τη διαχείριση της μυδοκαλλιέργειας προκύπτει μεγάλος όγκος ρύπων (κελύφη, μάζες φυκών, δίχτυα κλπ.).

Ο οικισμός της Μεθώνης και το κοινοτικό αναψυκτήριο (σημείο δειγματοληψίας) εντοπίζονται βορειότερα της ακτής σε απόσταση περίπου 300μ.

Η ακτή έχει έντονες τροποποιήσεις κυρίως στο βόρειο τμήμα της ακτής που αφορούν σετσιμεντένιες εξέδρες με τραπεζοκαθίσματα από επιχειρήσεις που βρίσκονται έναντι του δρόμου. Επίσης, το νότιο άκρο γειτνιάζει με καταφύγιο αλιευτικών σκαφών.

Η ακτή παρακολουθείται από το 1990 στο σημείο δειγματοληψίας GR1250090261090301 ΜΕΘΩΝΗ το οποίο προτείνεται να καταργηθεί.






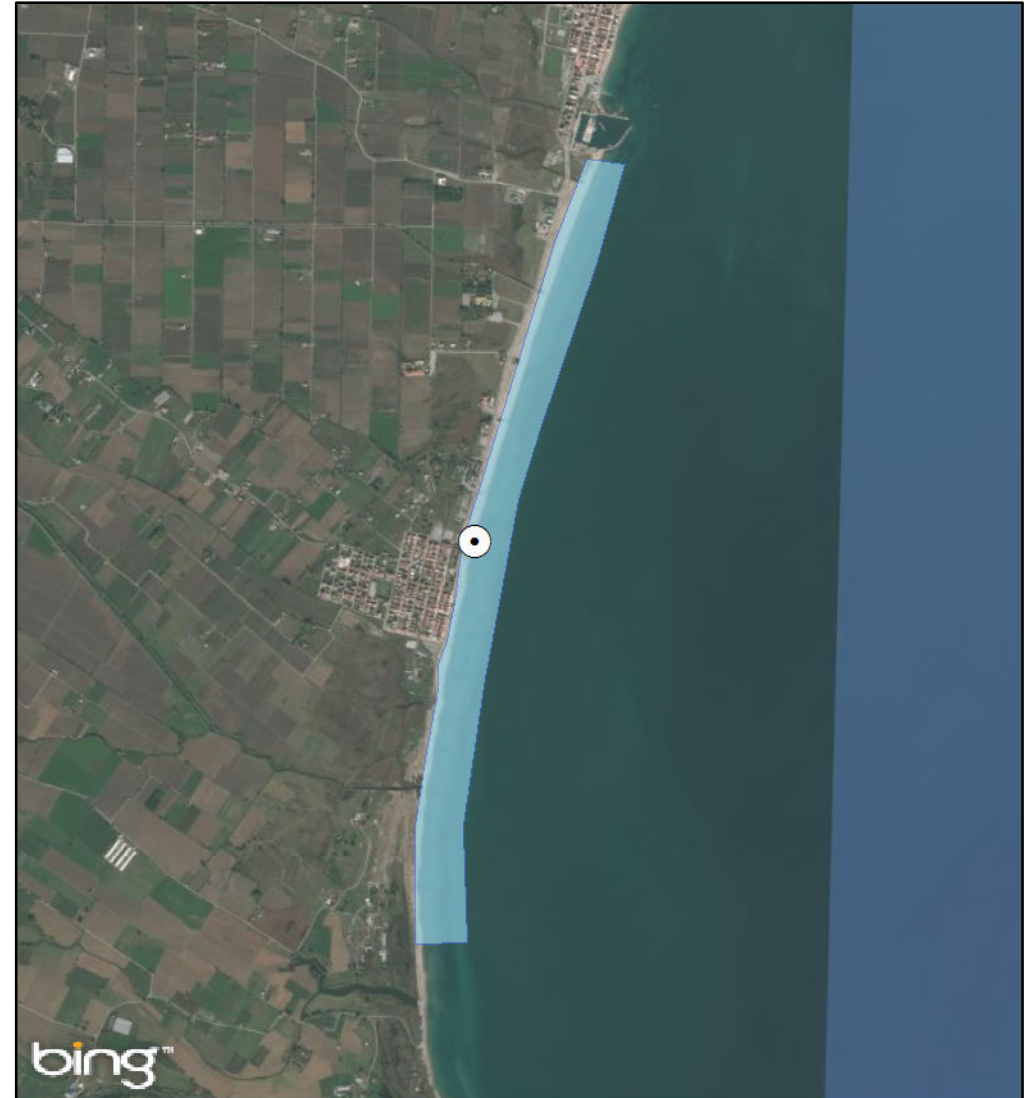
6 ΠΑΡΑΡΤΗΜΑ Α (Δελτία παρουσίασης των αλλαγών για κάθε ακτή)

ΠΕΡΙΦΕΡΕΙΑ: ΚΕΝΤΡΙΚΗΣ ΜΑΚΕΔΟΝΙΑΣ
ΔΗΜΟΣ: Κατερίνης
ΟΝΟΜΑ ΑΚΤΗΣ: Ολυμπιακή Ακτή
ΚΩΔΙΚΟΣ ΑΚΤΗΣ: GRBW099047006

ΥΦΙΣΤΑΜΕΝΗ ΚΑΤΑΣΤΑΣΗ



ΠΡΟΤΕΙΝΟΜΕΝΟ



ΑΙΤΙΟΛΟΓΙΑ ΠΡΟΤΕΙΝΟΜΕΝΗΣ ΑΛΛΑΓΗΣ:

Συγχώνευση και απεικόνιση αντιπροσωπευτικού σημείου δειγματοληψίας

⊙ Σημείο δειγματοληψίας
▭ Όρια ακτής
1 cm = 383 meters



ΠΕΡΙΦΕΡΕΙΑ: ΚΕΝΤΡΙΚΗΣ ΜΑΚΕΔΟΝΙΑΣ
ΔΗΜΟΣ: Πύδνας - Κολινδρού
ΟΝΟΜΑ ΑΚΤΗΣ: Αρχαία Πύδνα
ΚΩΔΙΚΟΣ ΑΚΤΗΣ: GRBW099048009

ΥΦΙΣΤΑΜΕΝΗ ΚΑΤΑΣΤΑΣΗ



ΠΡΟΤΕΙΝΟΜΕΝΟ



ΑΙΤΙΟΛΟΓΙΑ ΠΡΟΤΕΙΝΟΜΕΝΗΣ ΑΛΛΑΓΗΣ:

Διόρθωση συντεταγμένων καθώς είχε λάθος στην απεικόνιση της ταυτότητας

⊙ Σημείο δειγματοληψίας

□ Όρια ακτής

1 cm = 80 meters



ΠΕΡΙΦΕΡΕΙΑ: ΚΕΝΤΡΙΚΗΣ ΜΑΚΕΔΟΝΙΑΣ
ΔΗΜΟΣ: Πύδνας - Κολινδρού
ΟΝΟΜΑ ΑΚΤΗΣ: Μακρυγιαλός
ΚΩΔΙΚΟΣ ΑΚΤΗΣ: GRBW099048010

ΥΦΙΣΤΑΜΕΝΗ ΚΑΤΑΣΤΑΣΗ



ΠΡΟΤΕΙΝΟΜΕΝΟ



ΑΙΤΙΟΛΟΓΙΑ ΠΡΟΤΕΙΝΟΜΕΝΗΣ ΑΛΛΑΓΗΣ:

Διόρθωση συντεταγμένων καθώς είχε λάθος στην απεικόνιση της ταυτότητας

⊙ Σημείο δειγματοληψίας

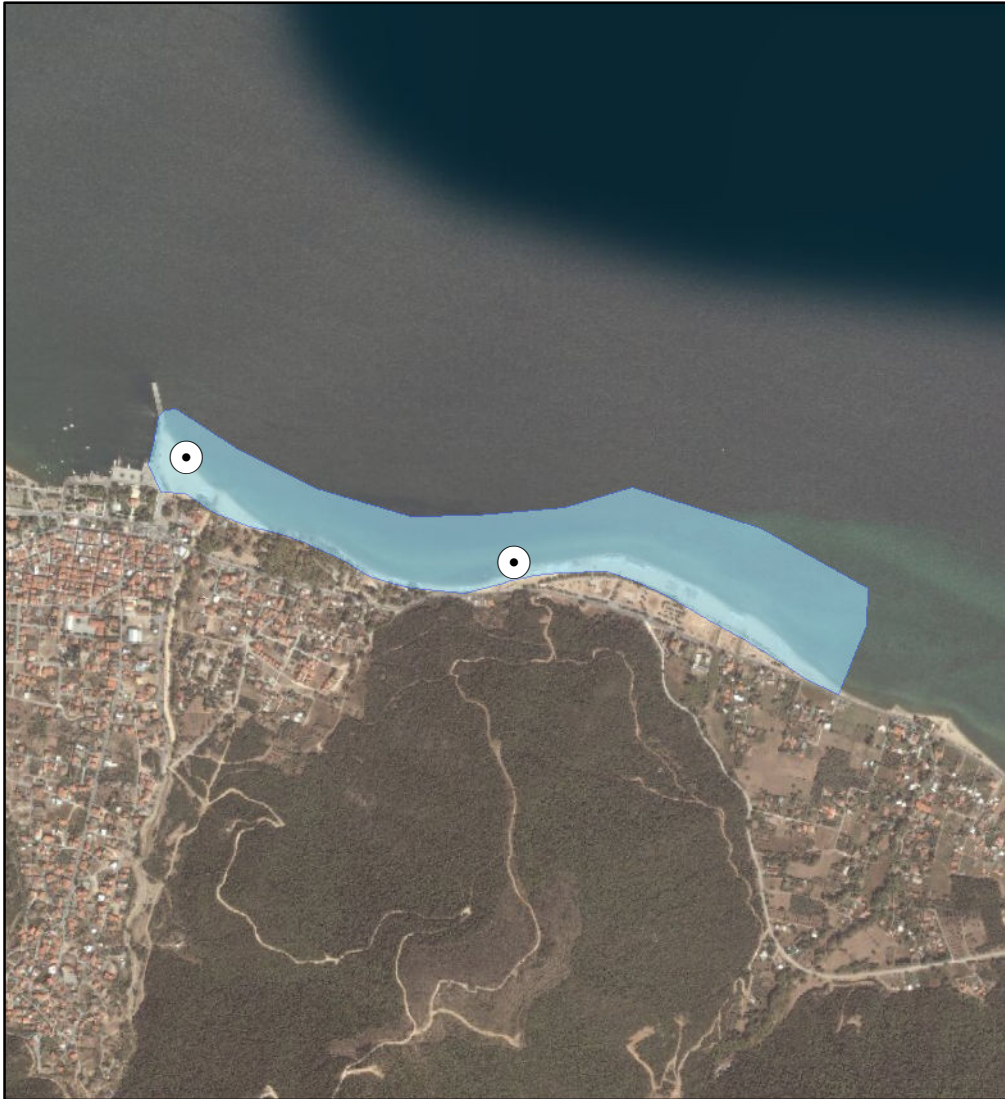
▭ Όρια ακτής

1 cm = 65 meters




ΠΕΡΙΦΕΡΕΙΑ: ΚΕΝΤΡΙΚΗΣ ΜΑΚΕΔΟΝΙΑΣ
ΔΗΜΟΣ: Βόλβης
ΟΝΟΜΑ ΑΚΤΗΣ: Σταυρός
ΚΩΔΙΚΟΣ ΑΚΤΗΣ: GRBW0109027019

ΥΦΙΣΤΑΜΕΝΗ ΚΑΤΑΣΤΑΣΗ



ΠΡΟΤΕΙΝΟΜΕΝΟ



ΑΙΤΙΟΛΟΓΙΑ ΠΡΟΤΕΙΝΟΜΕΝΗΣ ΑΛΛΑΓΗΣ:

Συγχώνευση και απεικόνιση αντιπροσωπευτικού σημείου δειγματοληψίας

⊙ Σημείο δειγματοληψίας

▭ Όρια ακτής

1 cm = 195 meters



ΠΕΡΙΦΕΡΕΙΑ: ΚΕΝΤΡΙΚΗΣ ΜΑΚΕΔΟΝΙΑΣ
ΔΗΜΟΣ: Θερμαϊκού
ΟΝΟΜΑ ΑΚΤΗΣ: Νέα Μηχανιώνα
ΚΩΔΙΚΟΣ ΑΚΤΗΣ: GRBW0109029020

ΥΦΙΣΤΑΜΕΝΗ ΚΑΤΑΣΤΑΣΗ



ΠΡΟΤΕΙΝΟΜΕΝΟ



ΑΙΤΙΟΛΟΓΙΑ ΠΡΟΤΕΙΝΟΜΕΝΗΣ ΑΛΛΑΓΗΣ:

Μετακίνηση σημείου δειγματοληψίας σε πιο αντιπροσωπευτική θέση

⊙ Σημείο δειγματοληψίας

□ Όρια ακτής

1 cm = 31 meters



ΠΕΡΙΦΕΡΕΙΑ: ΚΕΝΤΡΙΚΗΣ ΜΑΚΕΔΟΝΙΑΣ
ΔΗΜΟΣ: Θερμαϊκού
ΟΝΟΜΑ ΑΚΤΗΣ: Κοινοτική Πλαζ Επανομής
ΚΩΔΙΚΟΣ ΑΚΤΗΣ: GRBW0109029021

ΥΦΙΣΤΑΜΕΝΗ ΚΑΤΑΣΤΑΣΗ



ΠΡΟΤΕΙΝΟΜΕΝΟ



ΑΙΤΙΟΛΟΓΙΑ ΠΡΟΤΕΙΝΟΜΕΝΗΣ ΑΛΛΑΓΗΣ:

Συγχώνευση σημείων - Τροποποίηση πολυγώνου και διόρθωση συντεταγμένων σημείου για καλύτερη απεικόνιση στη ταυτότητα

⊙ Σημείο δειγματοληψίας


□ Όρια ακτής

1 cm = 211 meters



ΠΕΡΙΦΕΡΕΙΑ: Περιφέρεια Κεντρικής Μακεδονίας
ΔΗΜΟΣ: Θερμαϊκού
ΟΝΟΜΑ ΑΚΤΗΣ: Αγία Τριάδα
ΚΩΔΙΚΟΣ ΑΚΤΗΣ: GRBW0109029022

ΥΦΙΣΤΑΜΕΝΗ ΚΑΤΑΣΤΑΣΗ



ΠΡΟΤΕΙΝΟΜΕΝΟ



ΑΙΤΙΟΛΟΓΙΑ ΠΡΟΤΕΙΝΟΜΕΝΗΣ ΑΛΛΑΓΗΣ:


Διαχωρισμός ακτής - Αντιπροσωπευτική θέση σημείου δειγματοληψίας

○ Σημείο δειγματοληψίας
■ Όρια ακτής
1 cm = 1.004 meters

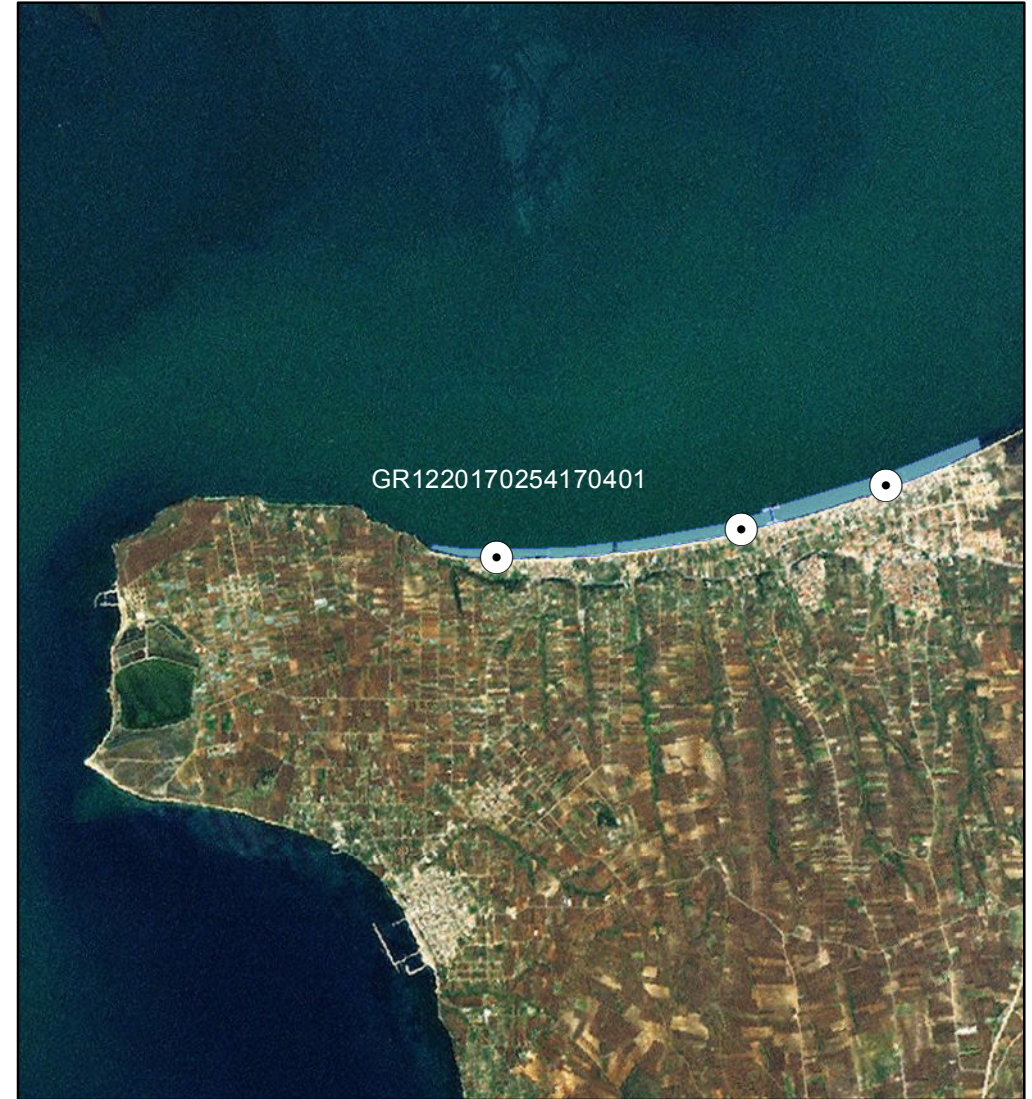


ΠΕΡΙΦΕΡΕΙΑ: Περιφέρεια Κεντρικής Μακεδονίας
ΔΗΜΟΣ: Θερμαϊκού
ΟΝΟΜΑ ΑΚΤΗΣ: Αγία Τριάδα
ΚΩΔΙΚΟΣ ΑΚΤΗΣ: GRBW0109029022

ΥΦΙΣΤΑΜΕΝΗ ΚΑΤΑΣΤΑΣΗ



ΠΡΟΤΕΙΝΟΜΕΝΟ




ΑΙΤΙΟΛΟΓΙΑ ΠΡΟΤΕΙΝΟΜΕΝΗΣ ΑΛΛΑΓΗΣ:

Διαχωρισμός ακτής - Αντιπροσωπευτική θέση σημείου δειγματοληψίας


○ Σημείο δειγματοληψίας
■ Όρια ακτής
1 cm = 878 meters

ΠΕΡΙΦΕΡΕΙΑ: Περιφέρεια Κεντρικής Μακεδονίας
ΔΗΜΟΣ: Θερμαϊκού
ΟΝΟΜΑ ΑΚΤΗΣ: Αγία Τριάδα
ΚΩΔΙΚΟΣ ΑΚΤΗΣ: GRBW0109029022

ΥΦΙΣΤΑΜΕΝΗ ΚΑΤΑΣΤΑΣΗ



ΠΡΟΤΕΙΝΟΜΕΝΟ



ΑΙΤΙΟΛΟΓΙΑ ΠΡΟΤΕΙΝΟΜΕΝΗΣ ΑΛΛΑΓΗΣ:


Διαχωρισμός ακτής - Αντιπροσωπευτική θέση σημείου δειγματοληψίας

○ Σημείο δειγματοληψίας
■ Όρια ακτής
1 cm = 752 meters




ΠΕΡΙΦΕΡΕΙΑ: ΚΕΝΤΡΙΚΗΣ ΜΑΚΕΔΟΝΙΑΣ
ΔΗΜΟΣ: Θερμαϊκού
ΟΝΟΜΑ ΑΚΤΗΣ: ΕΟΤ Επανομής
ΚΩΔΙΚΟΣ ΑΚΤΗΣ: GRBW0109029024

ΥΦΙΣΤΑΜΕΝΗ ΚΑΤΑΣΤΑΣΗ



ΠΡΟΤΕΙΝΟΜΕΝΟ



ΑΙΤΙΟΛΟΓΙΑ ΠΡΟΤΕΙΝΟΜΕΝΗΣ ΑΛΛΑΓΗΣ:

Συγχώνευση σημείων - Τροποποίηση πολυγώνου και διόρθωση συντεταγμένων σημείου για καλύτερη απεικόνιση στη ταυτότητα

⊙ Σημείο δειγματοληψίας

□ Όρια ακτής

1 cm = 110 meters



ΠΕΡΙΦΕΡΕΙΑ: ΚΕΝΤΡΙΚΗΣ ΜΑΚΕΔΟΝΙΑΣ
ΔΗΜΟΣ: Αριστοτέλη
ΟΝΟΜΑ ΑΚΤΗΣ: Γυαλάκι 3
ΚΩΔΙΚΟΣ ΑΚΤΗΣ: GRBW0109056001

ΥΦΙΣΤΑΜΕΝΗ ΚΑΤΑΣΤΑΣΗ



ΠΡΟΤΕΙΝΟΜΕΝΟ



ΑΙΤΙΟΛΟΓΙΑ ΠΡΟΤΕΙΝΟΜΕΝΗΣ ΑΛΛΑΓΗΣ:

Διόρθωση συντεταγμένων καθώς είχε λάθος στην απεικόνιση της ταυτότητας

⊙ Σημείο δειγματοληψίας

□ Όρια ακτής

1 cm = 25 meters



ΠΕΡΙΦΕΡΕΙΑ: ΚΕΝΤΡΙΚΗΣ ΜΑΚΕΔΟΝΙΑΣ
ΔΗΜΟΣ: Αριστοτέλη
ΟΝΟΜΑ ΑΚΤΗΣ: Αλυκές
ΚΩΔΙΚΟΣ ΑΚΤΗΣ: GRBW0109056002

ΥΦΙΣΤΑΜΕΝΗ ΚΑΤΑΣΤΑΣΗ



ΠΡΟΤΕΙΝΟΜΕΝΟ



ΑΙΤΙΟΛΟΓΙΑ ΠΡΟΤΕΙΝΟΜΕΝΗΣ ΑΛΛΑΓΗΣ:

Διόρθωση συντεταγμένων καθώς είχε λάθος στην απεικόνιση της ταυτότητας

⊙ Σημείο δειγματοληψίας

▭ Όρια ακτής

1 cm = 48 meters



ΠΕΡΙΦΕΡΕΙΑ: ΚΕΝΤΡΙΚΗΣ ΜΑΚΕΔΟΝΙΑΣ
ΔΗΜΟΣ: Αριστοτέλη
ΟΝΟΜΑ ΑΚΤΗΣ: Νέα Ρόδα
ΚΩΔΙΚΟΣ ΑΚΤΗΣ: GRBW0109056003

ΥΦΙΣΤΑΜΕΝΗ ΚΑΤΑΣΤΑΣΗ



ΠΡΟΤΕΙΝΟΜΕΝΟ



ΑΙΤΙΟΛΟΓΙΑ ΠΡΟΤΕΙΝΟΜΕΝΗΣ ΑΛΛΑΓΗΣ:

Συγχώνευση και διόρθωση συντεταγμένων καθώς είχε λάθος στην απεικόνιση της ταυτότητας

⊙ Σημείο δειγματοληψίας

▭ Όρια ακτής

1 cm = 181 meters

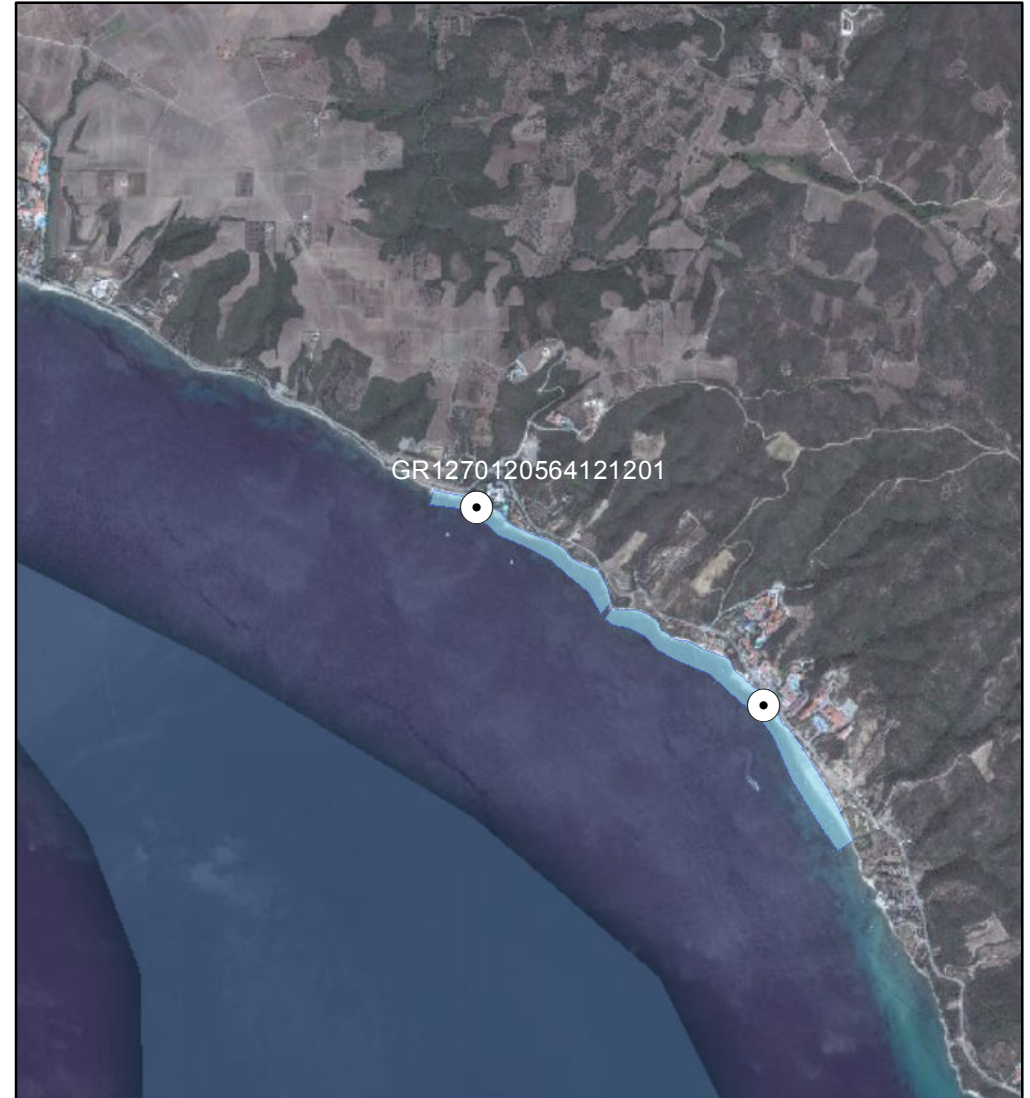


ΠΕΡΙΦΕΡΕΙΑ: Περιφέρεια Κεντρικής Μακεδονίας
ΔΗΜΟΣ: Αριστοτέλη
ΟΝΟΜΑ ΑΚΤΗΣ: Καμπούδι
ΚΩΔΙΚΟΣ ΑΚΤΗΣ: GRBW0109056004

ΥΦΙΣΤΑΜΕΝΗ ΚΑΤΑΣΤΑΣΗ



ΠΡΟΤΕΙΝΟΜΕΝΟ



ΑΙΤΙΟΛΟΓΙΑ ΠΡΟΤΕΙΝΟΜΕΝΗΣ ΑΛΛΑΓΗΣ:

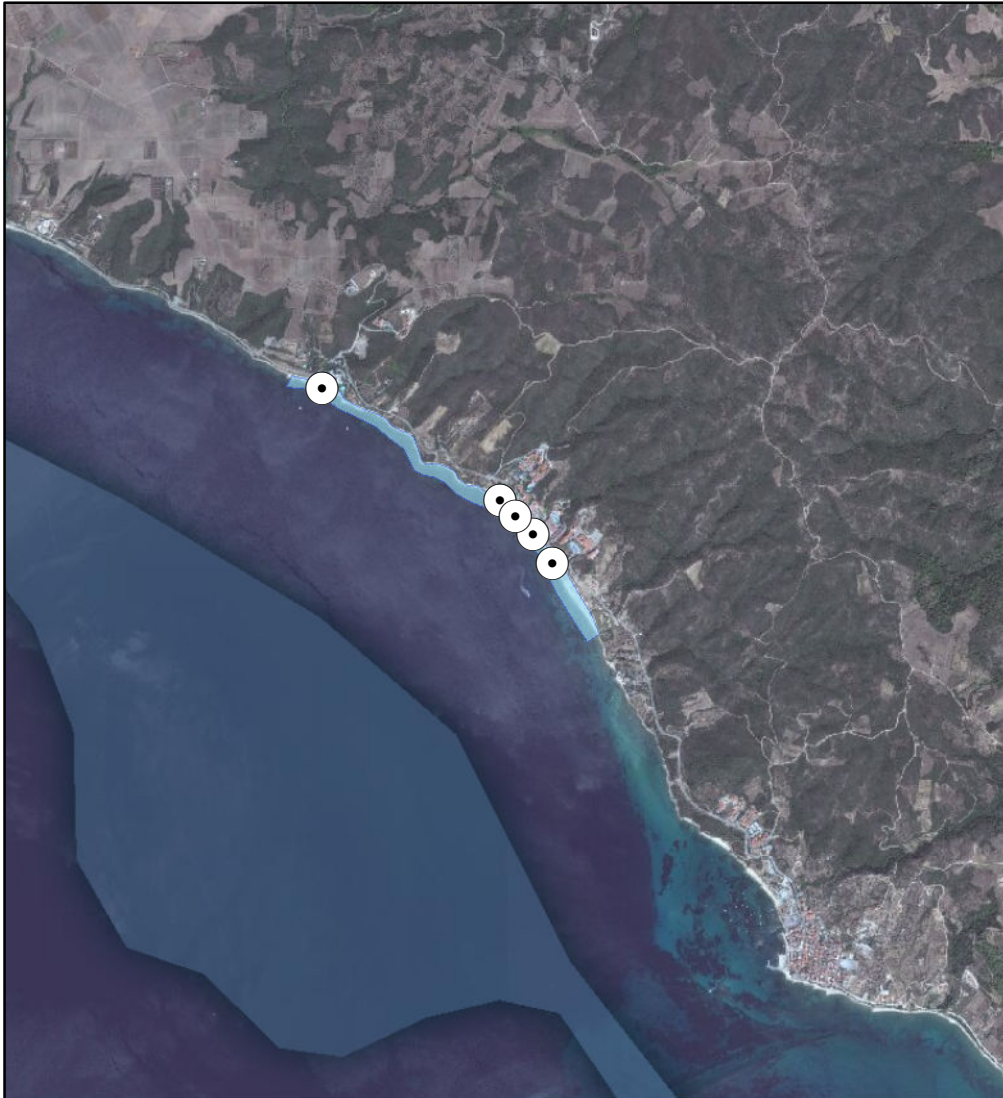
Διαχωρισμός ακτής - Αντιπροσωπευτική θέση σημείου δειγματοληψίας

○ Σημείο δειγματοληψίας
□ Όρια ακτής
1 cm = 300 meters



ΠΕΡΙΦΕΡΕΙΑ: Περιφέρεια Κεντρικής Μακεδονίας
ΔΗΜΟΣ: Αριστοτέλη
ΟΝΟΜΑ ΑΚΤΗΣ: Καμπούδι
ΚΩΔΙΚΟΣ ΑΚΤΗΣ: GRBW0109056004

ΥΦΙΣΤΑΜΕΝΗ ΚΑΤΑΣΤΑΣΗ



ΠΡΟΤΕΙΝΟΜΕΝΟ



ΑΙΤΙΟΛΟΓΙΑ ΠΡΟΤΕΙΝΟΜΕΝΗΣ ΑΛΛΑΓΗΣ:


Διαχωρισμός ακτής - Αντιπροσωπευτική θέση σημείου δειγματοληψίας

● Σημείο δειγματοληψίας
□ Όρια ακτής
1 cm = 407 meters




ΠΕΡΙΦΕΡΕΙΑ: ΚΕΝΤΡΙΚΗΣ ΜΑΚΕΔΟΝΙΑΣ
ΔΗΜΟΣ: Αριστοτέλη
ΟΝΟΜΑ ΑΚΤΗΣ: Άγιος Γεώργιος
ΚΩΔΙΚΟΣ ΑΚΤΗΣ: GRBW0109056006

ΥΦΙΣΤΑΜΕΝΗ ΚΑΤΑΣΤΑΣΗ



ΠΡΟΤΕΙΝΟΜΕΝΟ



ΑΙΤΙΟΛΟΓΙΑ ΠΡΟΤΕΙΝΟΜΕΝΗΣ ΑΛΛΑΓΗΣ:

Διόρθωση συντεταγμένων καθώς είχε λάθος στην απεικόνιση της ταυτότητας

⊙ Σημείο δειγματοληψίας

▭ Όρια ακτής

1 cm = 40 meters



ΠΕΡΙΦΕΡΕΙΑ: Περιφέρεια Κεντρικής Μακεδονίας
ΔΗΜΟΣ: Αριστοτέλη
ΟΝΟΜΑ ΑΚΤΗΣ: Ουρανούπολη
ΚΩΔΙΚΟΣ ΑΚΤΗΣ: GRBW0109056007

ΥΦΙΣΤΑΜΕΝΗ ΚΑΤΑΣΤΑΣΗ



ΠΡΟΤΕΙΝΟΜΕΝΟ



ΑΙΤΙΟΛΟΓΙΑ ΠΡΟΤΕΙΝΟΜΕΝΗΣ ΑΛΛΑΓΗΣ:


Διαχωρισμός ακτής - Αντιπροσωπευτική θέση σημείου δειγματοληψίας

● Σημείο δειγματοληψίας
□ Όρια ακτής
1 cm = 180 meters




ΠΕΡΙΦΕΡΕΙΑ: Περιφέρεια Κεντρικής Μακεδονίας
ΔΗΜΟΣ: Αριστοτέλη
ΟΝΟΜΑ ΑΚΤΗΣ: Ουρανούπολη
ΚΩΔΙΚΟΣ ΑΚΤΗΣ: GRBW0109056007

ΥΦΙΣΤΑΜΕΝΗ ΚΑΤΑΣΤΑΣΗ



ΠΡΟΤΕΙΝΟΜΕΝΟ



ΑΙΤΙΟΛΟΓΙΑ ΠΡΟΤΕΙΝΟΜΕΝΗΣ ΑΛΛΑΓΗΣ:

Διαχωρισμός ακτής - Αντιπροσωπευτική θέση σημείου δειγματοληψίας

● Σημείο δειγματοληψίας
■ Όρια ακτής
1 cm = 110 meters



ΠΕΡΙΦΕΡΕΙΑ: ΚΕΝΤΡΙΚΗΣ ΜΑΚΕΔΟΝΙΑΣ
ΔΗΜΟΣ: Αριστοτέλη
ΟΝΟΜΑ ΑΚΤΗΣ: Ιερισσός
ΚΩΔΙΚΟΣ ΑΚΤΗΣ: GRBW0109056008

ΥΦΙΣΤΑΜΕΝΗ ΚΑΤΑΣΤΑΣΗ



ΠΡΟΤΕΙΝΟΜΕΝΟ



ΑΙΤΙΟΛΟΓΙΑ ΠΡΟΤΕΙΝΟΜΕΝΗΣ ΑΛΛΑΓΗΣ:

Συγχώνευση και απεικόνιση αντιπροσωπευτικού σημείου δειγματοληψίας

⊙ Σημείο δειγματοληψίας

▭ Όρια ακτής

1 cm = 362 meters



ΠΕΡΙΦΕΡΕΙΑ: ΚΕΝΤΡΙΚΗΣ ΜΑΚΕΔΟΝΙΑΣ
ΔΗΜΟΣ: Αριστοτέλη
ΟΝΟΜΑ ΑΚΤΗΣ: Τρυπητή
ΚΩΔΙΚΟΣ ΑΚΤΗΣ: GRBW0109056010

ΥΦΙΣΤΑΜΕΝΗ ΚΑΤΑΣΤΑΣΗ



ΠΡΟΤΕΙΝΟΜΕΝΟ



ΑΙΤΙΟΛΟΓΙΑ ΠΡΟΤΕΙΝΟΜΕΝΗΣ ΑΛΛΑΓΗΣ:

Συγχώνευση και απεικόνιση αντιπροσωπευτικού σημείου δειγματοληψίας

⊙ Σημείο δειγματοληψίας

▭ Όρια ακτής

1 cm = 71 meters




ΠΕΡΙΦΕΡΕΙΑ: ΚΕΝΤΡΙΚΗΣ ΜΑΚΕΔΟΝΙΑΣ
ΔΗΜΟΣ: Αριστοτέλη
ΟΝΟΜΑ ΑΚΤΗΣ: Ολυμπιάδα
ΚΩΔΙΚΟΣ ΑΚΤΗΣ: GRBW0109056016

ΥΦΙΣΤΑΜΕΝΗ ΚΑΤΑΣΤΑΣΗ



ΠΡΟΤΕΙΝΟΜΕΝΟ



ΑΙΤΙΟΛΟΓΙΑ ΠΡΟΤΕΙΝΟΜΕΝΗΣ ΑΛΛΑΓΗΣ:

Συγχώνευση και απεικόνιση αντιπροσωπευτικού σημείου δειγματοληψίας

⊙ Σημείο δειγματοληψίας

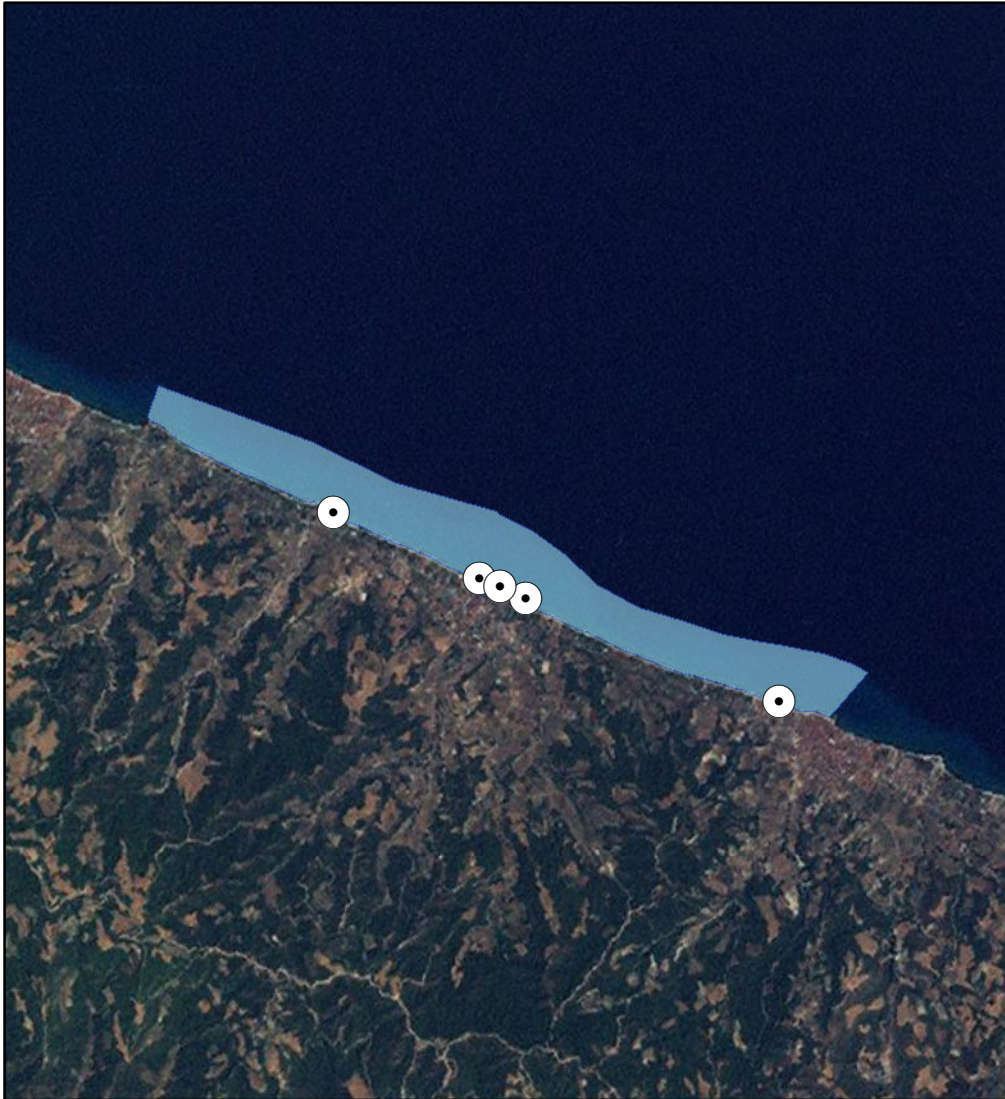
▭ Όρια ακτής

1 cm = 247 meters

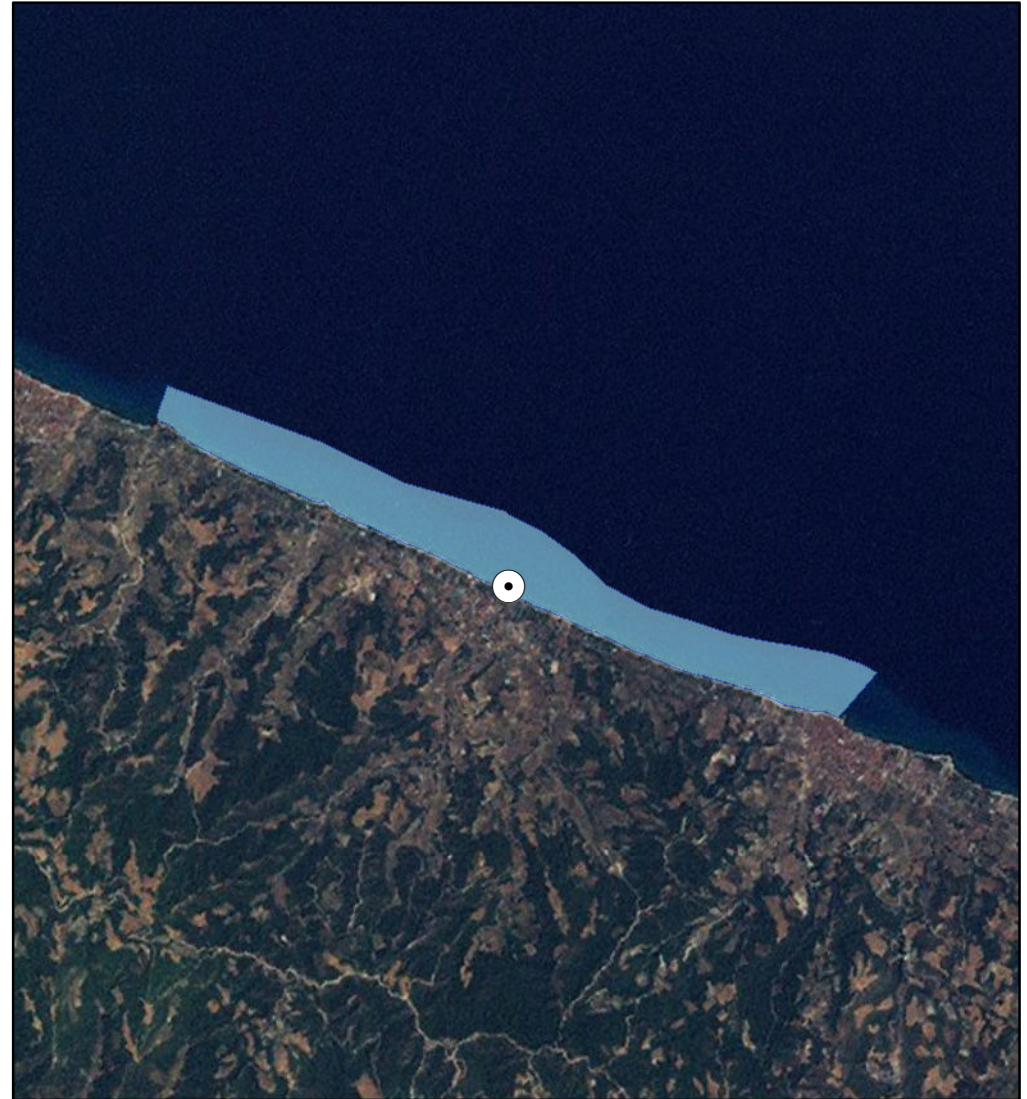


ΠΕΡΙΦΕΡΕΙΑ: ΚΕΝΤΡΙΚΗΣ ΜΑΚΕΔΟΝΙΑΣ
ΔΗΜΟΣ: Κασσάνδρας
ΟΝΟΜΑ ΑΚΤΗΣ: Πολύχρονο – Χανιώτη – Πευκοχώρι
ΚΩΔΙΚΟΣ ΑΚΤΗΣ: GRBW0109057027

ΥΦΙΣΤΑΜΕΝΗ ΚΑΤΑΣΤΑΣΗ



ΠΡΟΤΕΙΝΟΜΕΝΟ



ΑΙΤΙΟΛΟΓΙΑ ΠΡΟΤΕΙΝΟΜΕΝΗΣ ΑΛΛΑΓΗΣ:

Συγχώνευση και απεικόνιση αντιπροσωπευτικού σημείου δειγματοληψίας

⊙ Σημείο δειγματοληψίας

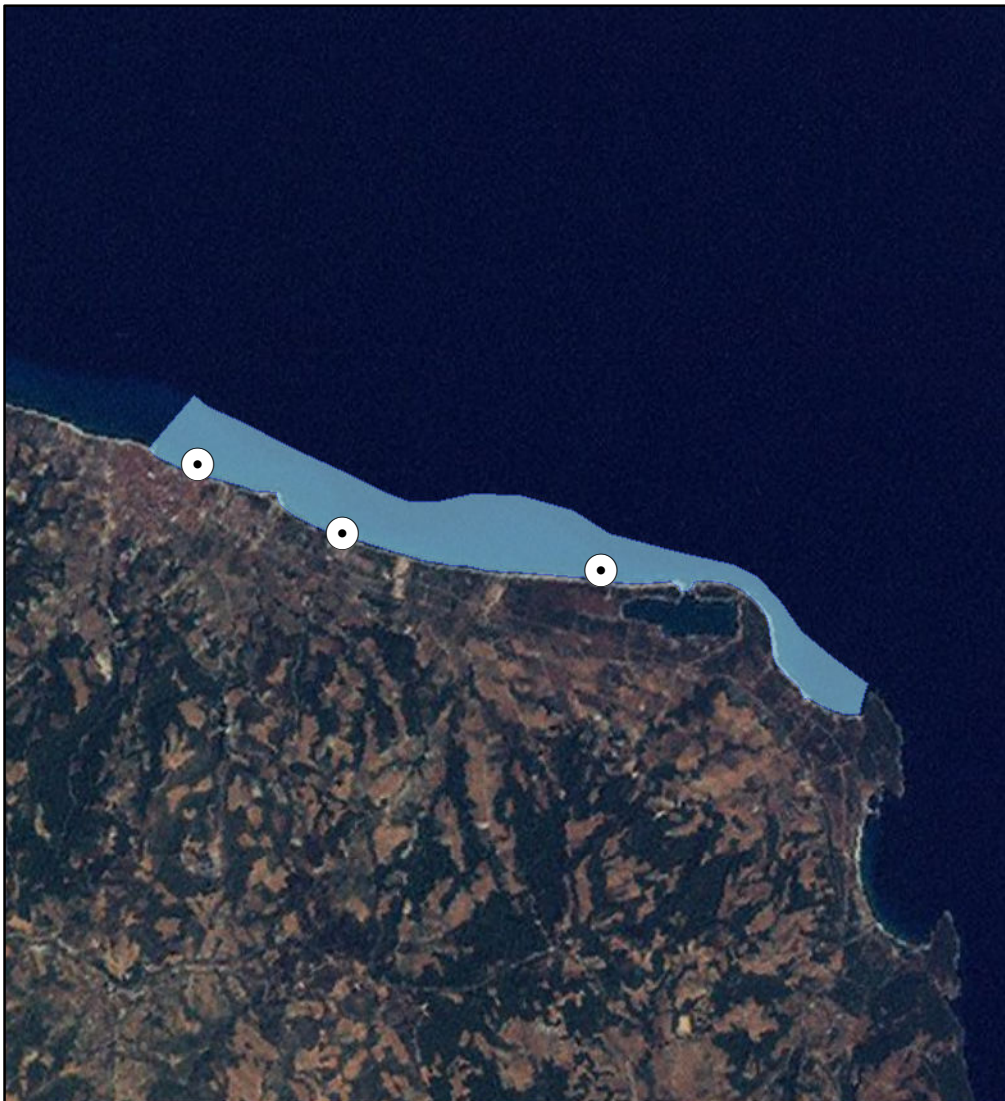
▭ Όρια ακτής

1 cm = 679 meters




ΠΕΡΙΦΕΡΕΙΑ: ΚΕΝΤΡΙΚΗΣ ΜΑΚΕΔΟΝΙΑΣ
ΔΗΜΟΣ: Κασσάνδρας
ΟΝΟΜΑ ΑΚΤΗΣ: Γλαρόκαβος – Πευκοχώρι
ΚΩΔΙΚΟΣ ΑΚΤΗΣ: GRBW0109057029

ΥΦΙΣΤΑΜΕΝΗ ΚΑΤΑΣΤΑΣΗ



ΠΡΟΤΕΙΝΟΜΕΝΟ



ΑΙΤΙΟΛΟΓΙΑ ΠΡΟΤΕΙΝΟΜΕΝΗΣ ΑΛΛΑΓΗΣ:

Συγχώνευση και διόρθωση συντεταγμένων καθώς είχε λάθος στην απεικόνιση της ταυτότητας

⊙ Σημείο δειγματοληψίας

□ Όρια ακτής

1 cm = 576 meters




ΠΕΡΙΦΕΡΕΙΑ: Περιφέρεια Κεντρικής Μακεδονίας
ΔΗΜΟΣ: Κασσάνδρας
ΟΝΟΜΑ ΑΚΤΗΣ: Κρουσπηγή – Καλλιθέα
ΚΩΔΙΚΟΣ ΑΚΤΗΣ: GRBW0109057030

ΥΦΙΣΤΑΜΕΝΗ ΚΑΤΑΣΤΑΣΗ



ΠΡΟΤΕΙΝΟΜΕΝΟ



ΑΙΤΙΟΛΟΓΙΑ ΠΡΟΤΕΙΝΟΜΕΝΗΣ ΑΛΛΑΓΗΣ:


Διαχωρισμός ακτής - Αντιπροσωπευτική θέση σημείου δειγματοληψίας

○ Σημείο δειγματοληψίας
■ Όρια ακτής
1 cm = 352 meters



ΠΕΡΙΦΕΡΕΙΑ: Περιφέρεια Κεντρικής Μακεδονίας
ΔΗΜΟΣ: Κασσάνδρας
ΟΝΟΜΑ ΑΚΤΗΣ: Κρουσηγή – Καλλιθέα
ΚΩΔΙΚΟΣ ΑΚΤΗΣ: GRBW0109057030

ΥΦΙΣΤΑΜΕΝΗ ΚΑΤΑΣΤΑΣΗ



ΠΡΟΤΕΙΝΟΜΕΝΟ



ΑΙΤΙΟΛΟΓΙΑ ΠΡΟΤΕΙΝΟΜΕΝΗΣ ΑΛΛΑΓΗΣ:

Διαχωρισμός ακτής - Αντιπροσωπευτική θέση σημείου δειγματοληψίας

⊙ Σημείο δειγματοληψίας

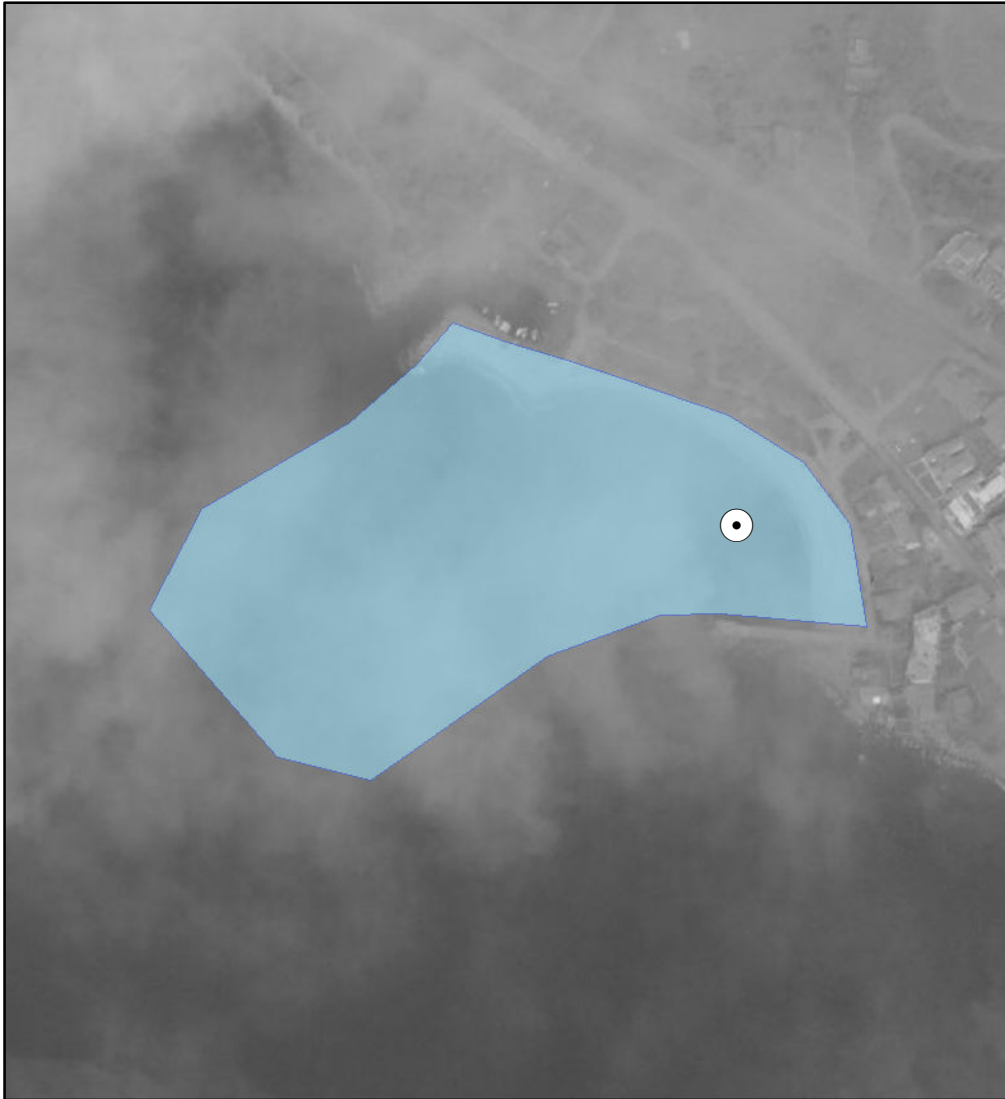
▭ Όρια ακτής

1 cm = 531 meters

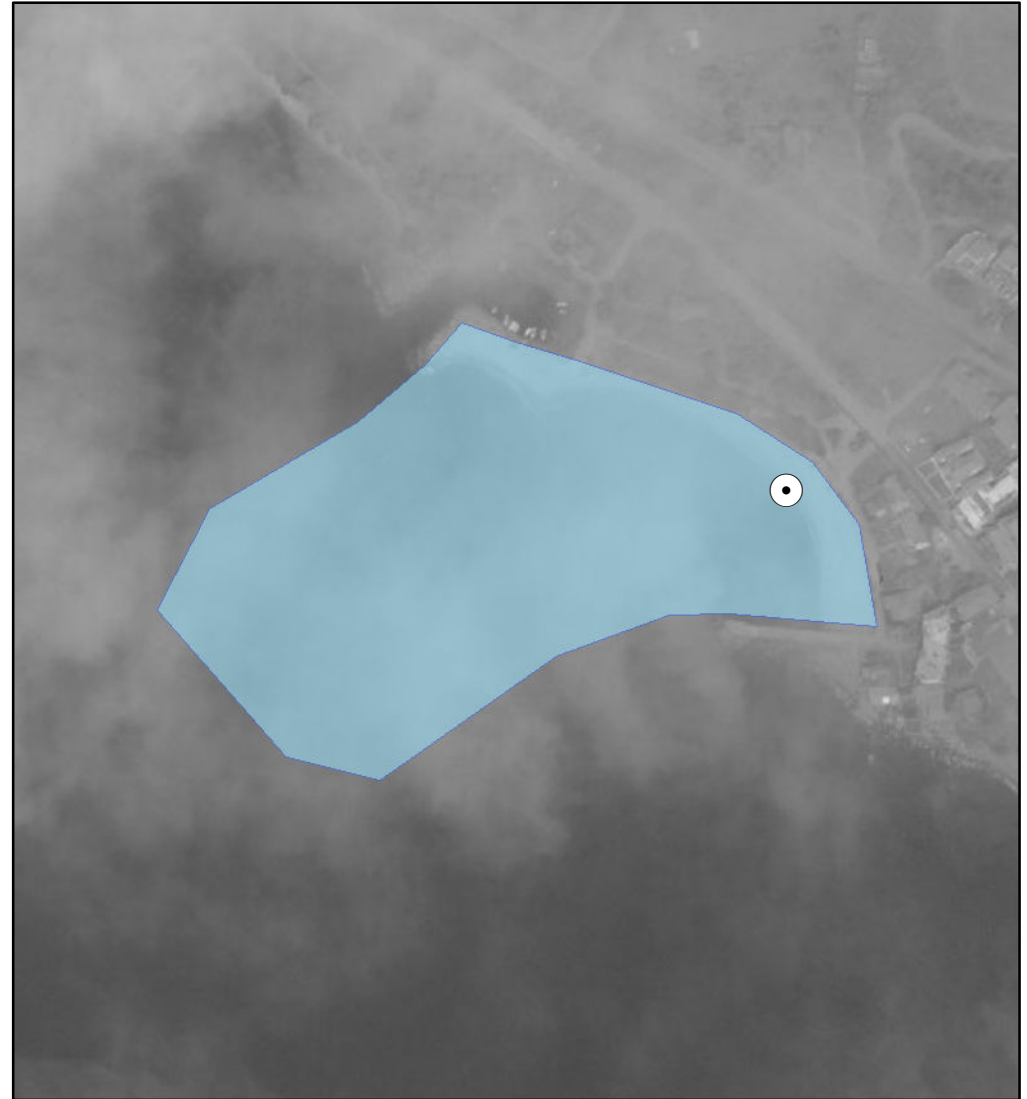


ΠΕΡΙΦΕΡΕΙΑ: ΚΕΝΤΡΙΚΗΣ ΜΑΚΕΔΟΝΙΑΣ
ΔΗΜΟΣ: Κασσάνδρας
ΟΝΟΜΑ ΑΚΤΗΣ: Αγία Παρασκευή
ΚΩΔΙΚΟΣ ΑΚΤΗΣ: GRBW0109057031

ΥΦΙΣΤΑΜΕΝΗ ΚΑΤΑΣΤΑΣΗ



ΠΡΟΤΕΙΝΟΜΕΝΟ



ΑΙΤΙΟΛΟΓΙΑ ΠΡΟΤΕΙΝΟΜΕΝΗΣ ΑΛΛΑΓΗΣ:

Διόρθωση συντεταγμένων καθώς είχε λάθος στην απεικόνιση της ταυτότητας

⊙ Σημείο δειγματοληψίας

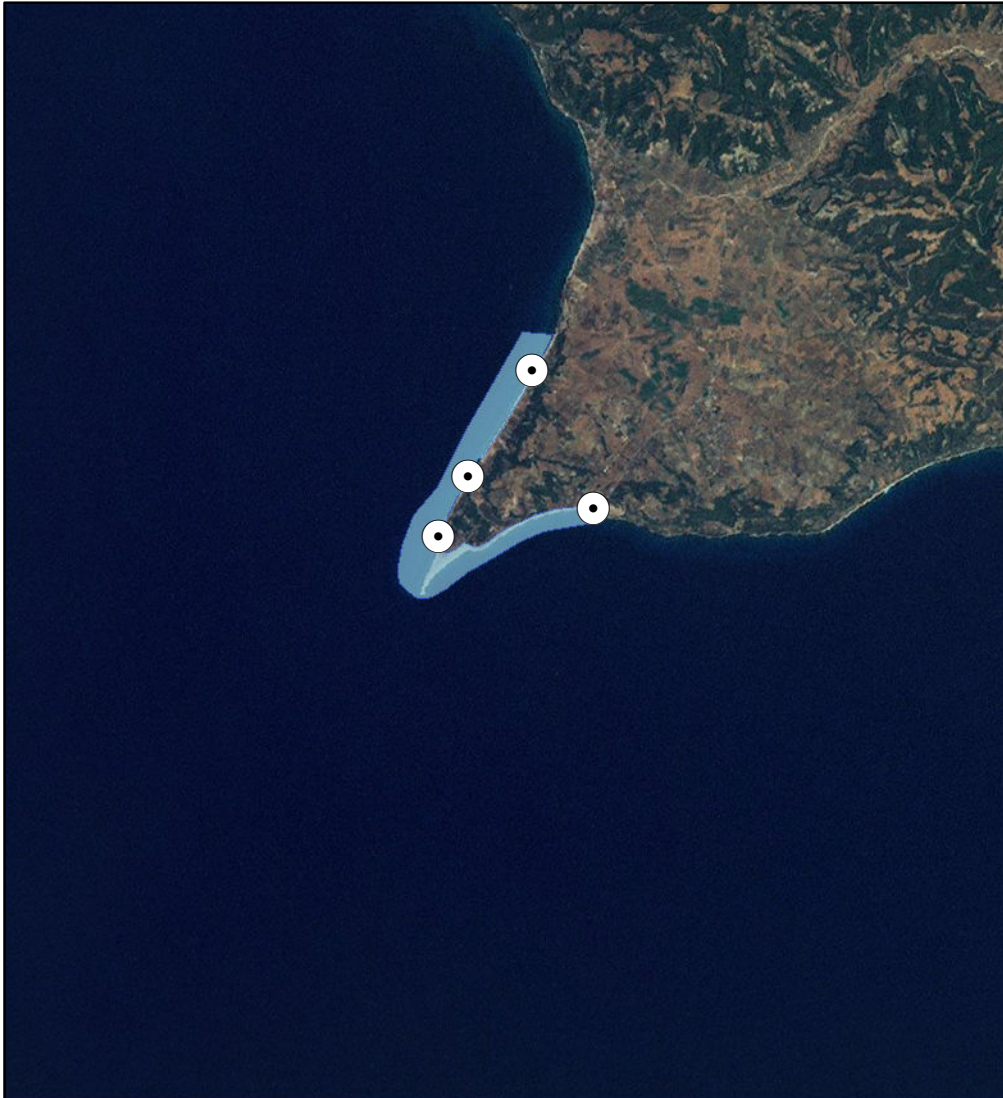
□ Όρια ακτής

1 cm = 33 meters

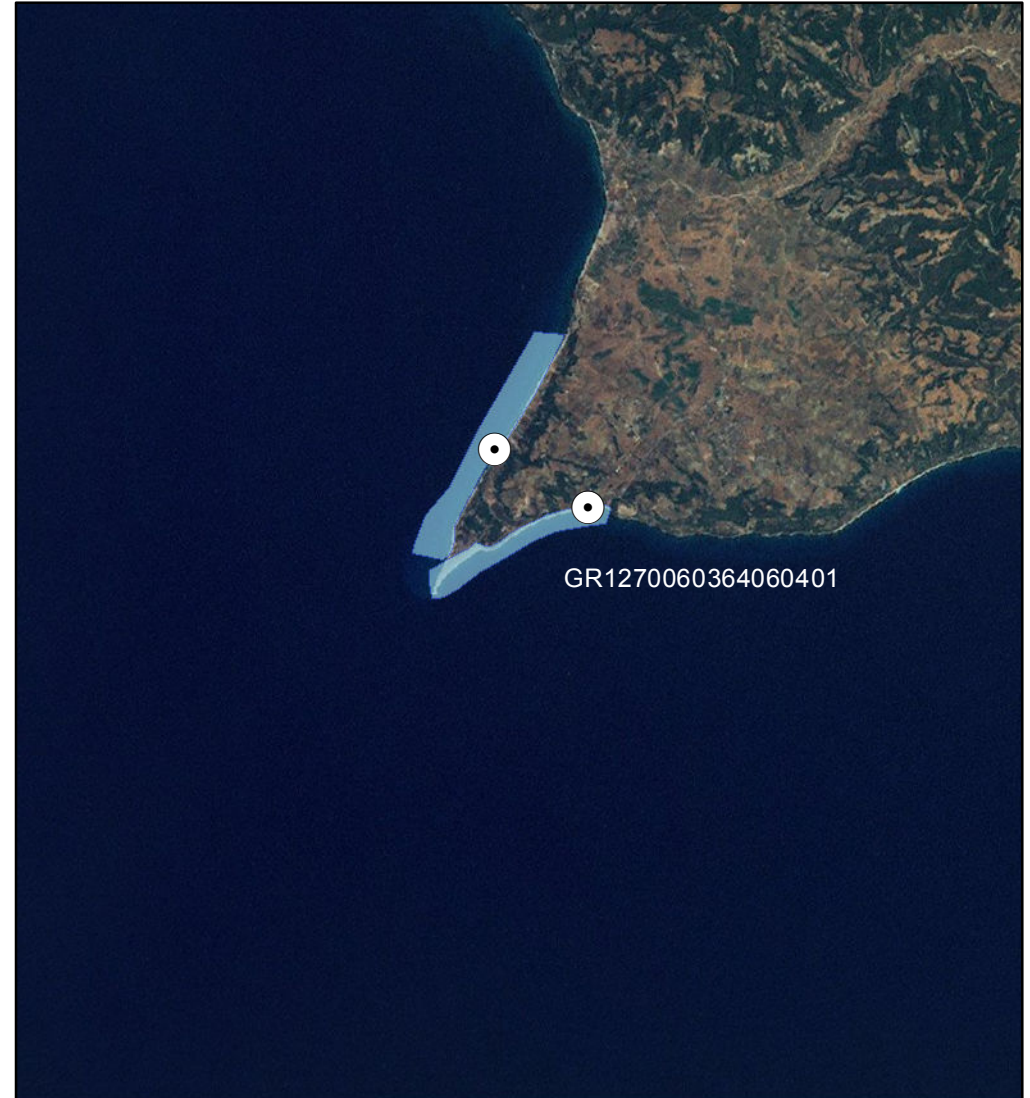


ΠΕΡΙΦΕΡΕΙΑ: Περιφέρεια Κεντρικής Μακεδονίας
ΔΗΜΟΣ: Κασσάνδρας
ΟΝΟΜΑ ΑΚΤΗΣ: Ποσειδί
ΚΩΔΙΚΟΣ ΑΚΤΗΣ: GRBW0109057032

ΥΦΙΣΤΑΜΕΝΗ ΚΑΤΑΣΤΑΣΗ



ΠΡΟΤΕΙΝΟΜΕΝΟ



ΑΙΤΙΟΛΟΓΙΑ ΠΡΟΤΕΙΝΟΜΕΝΗΣ ΑΛΛΑΓΗΣ:

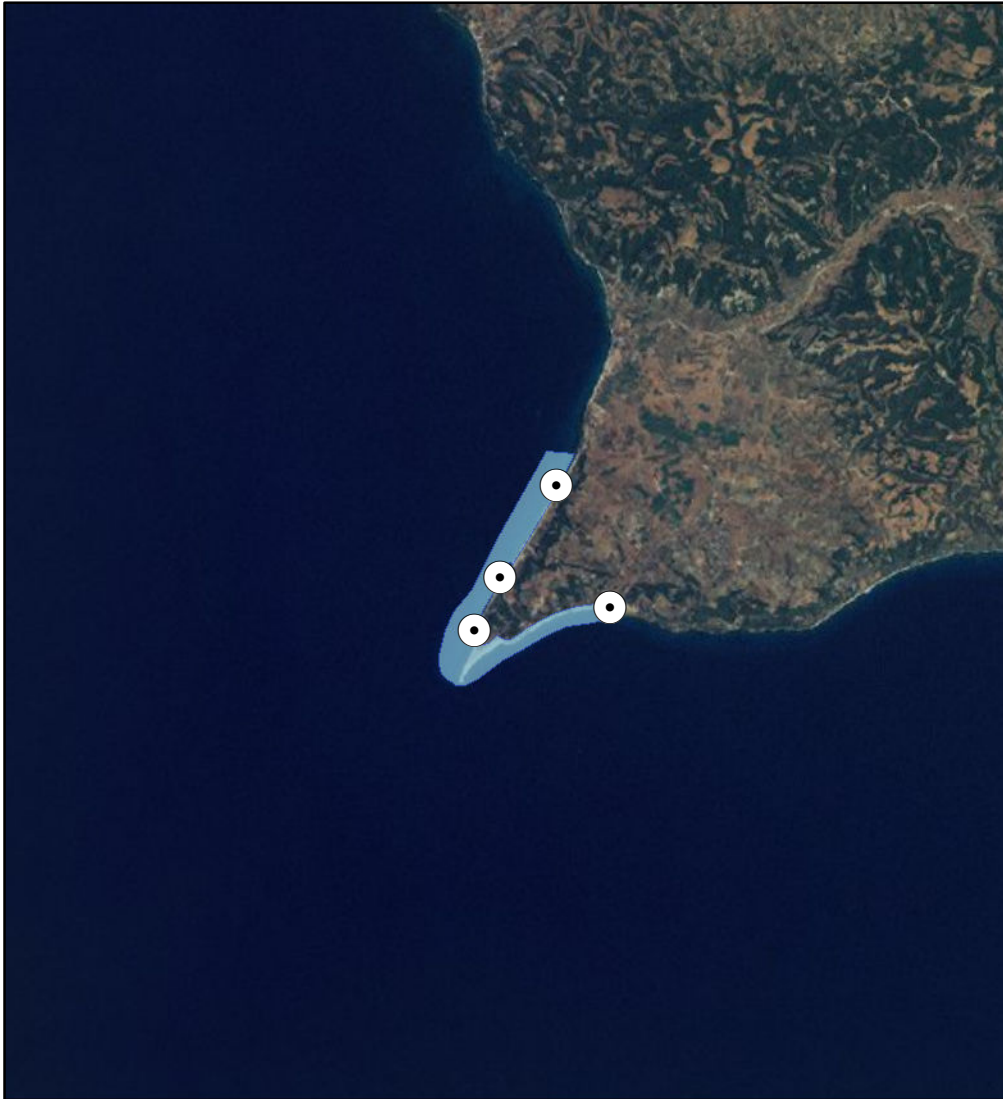
Διαχωρισμός ακτής - Διόρθωση συντεταγμένων για καλύτερη απεικόνιση στη ταυτότητα

○ Σημείο δειγματοληψίας
□ Όρια ακτής
1 cm = 974 meters

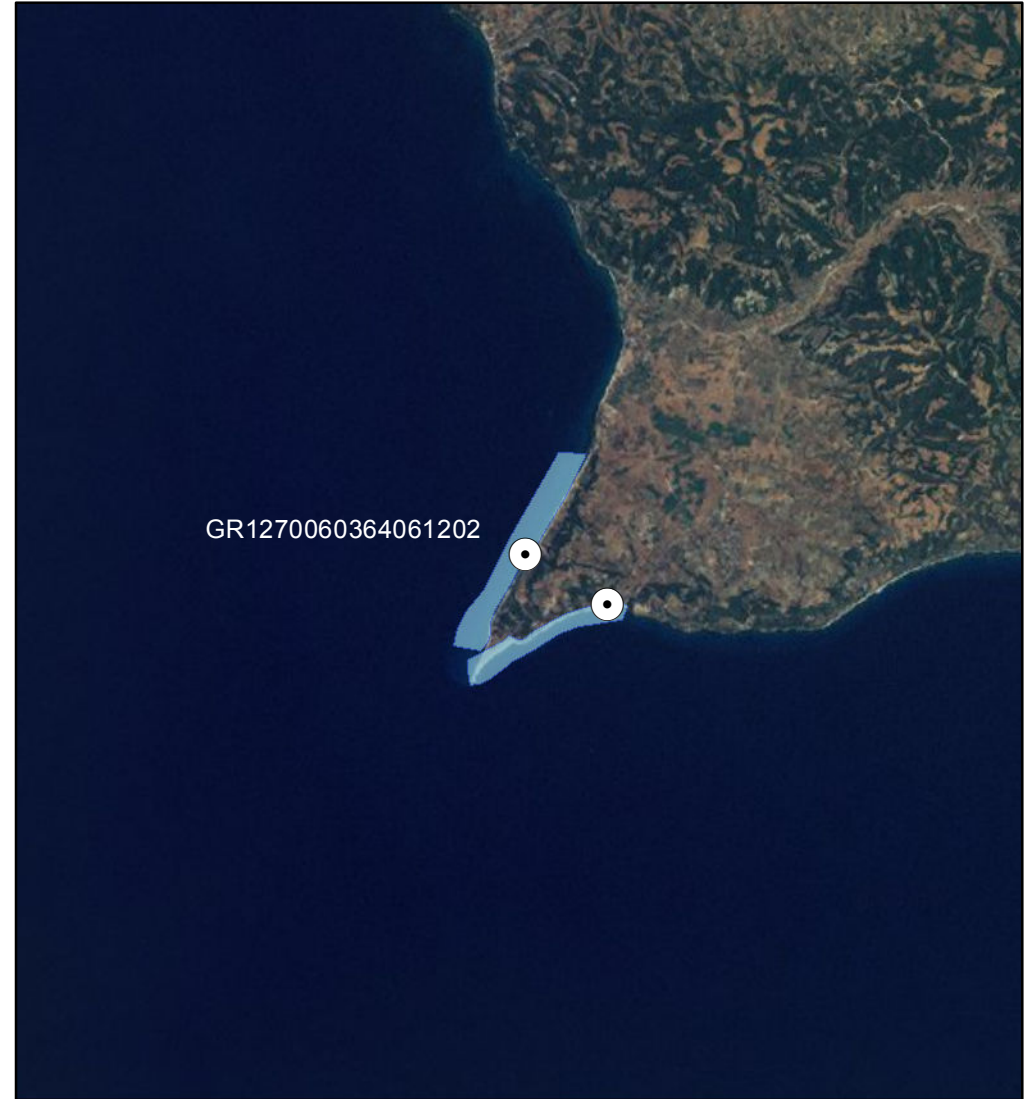


ΠΕΡΙΦΕΡΕΙΑ: Περιφέρεια Κεντρικής Μακεδονίας
ΔΗΜΟΣ: Κασσάνδρας
ΟΝΟΜΑ ΑΚΤΗΣ: Ποσειδί
ΚΩΔΙΚΟΣ ΑΚΤΗΣ: GRBW0109057032

ΥΦΙΣΤΑΜΕΝΗ ΚΑΤΑΣΤΑΣΗ



ΠΡΟΤΕΙΝΟΜΕΝΟ



ΑΙΤΙΟΛΟΓΙΑ ΠΡΟΤΕΙΝΟΜΕΝΗΣ ΑΛΛΑΓΗΣ:

Διαχωρισμός ακτής - Αντιπροσωπευτική θέση σημείου δειγματοληψίας

● Σημείο δειγματοληψίας
■ Όρια ακτής
1 cm = 1.112 meters




ΠΕΡΙΦΕΡΕΙΑ: ΚΕΝΤΡΙΚΗΣ ΜΑΚΕΔΟΝΙΑΣ
ΔΗΜΟΣ: Κασσάνδρας
ΟΝΟΜΑ ΑΚΤΗΣ: Φούρκα
ΚΩΔΙΚΟΣ ΑΚΤΗΣ: GRBW0109057040

ΥΦΙΣΤΑΜΕΝΗ ΚΑΤΑΣΤΑΣΗ



ΠΡΟΤΕΙΝΟΜΕΝΟ



ΑΙΤΙΟΛΟΓΙΑ ΠΡΟΤΕΙΝΟΜΕΝΗΣ ΑΛΛΑΓΗΣ:

Συγχώνευση και απεικόνιση αντιπροσωπευτικού σημείου δειγματοληψίας

⊙ Σημείο δειγματοληψίας


□ Όρια ακτής

1 cm = 100 meters



ΠΕΡΙΦΕΡΕΙΑ: ΚΕΝΤΡΙΚΗΣ ΜΑΚΕΔΟΝΙΑΣ
ΔΗΜΟΣ: Κασσάνδρας
ΟΝΟΜΑ ΑΚΤΗΣ: Σιδηρόπορτο
ΚΩΔΙΚΟΣ ΑΚΤΗΣ: GRBW0109057041

ΥΦΙΣΤΑΜΕΝΗ ΚΑΤΑΣΤΑΣΗ



ΠΡΟΤΕΙΝΟΜΕΝΟ



ΑΙΤΙΟΛΟΓΙΑ ΠΡΟΤΕΙΝΟΜΕΝΗΣ ΑΛΛΑΓΗΣ:

Διόρθωση συντεταγμένων καθώς είχε λάθος στην απεικόνιση της ταυτότητας

⊙ Σημείο δειγματοληψίας
□ Όρια ακτής
1 cm = 39 meters



ΠΕΡΙΦΕΡΕΙΑ: ΚΕΝΤΡΙΚΗΣ ΜΑΚΕΔΟΝΙΑΣ
ΔΗΜΟΣ: Κασσάνδρας
ΟΝΟΜΑ ΑΚΤΗΣ: Σάνη 3
ΚΩΔΙΚΟΣ ΑΚΤΗΣ: GRBW0109057043

ΥΦΙΣΤΑΜΕΝΗ ΚΑΤΑΣΤΑΣΗ



ΠΡΟΤΕΙΝΟΜΕΝΟ



ΑΙΤΙΟΛΟΓΙΑ ΠΡΟΤΕΙΝΟΜΕΝΗΣ ΑΛΛΑΓΗΣ:
Διόρθωση συντεταγμένων καθώς είχε λάθος στην απεικόνιση της ταυτότητας

⊙ Σημείο δειγματοληψίας
□ Όρια ακτής
1 cm = 37 meters



ΠΕΡΙΦΕΡΕΙΑ: ΚΕΝΤΡΙΚΗΣ ΜΑΚΕΔΟΝΙΑΣ
ΔΗΜΟΣ: Κασσάνδρας
ΟΝΟΜΑ ΑΚΤΗΣ: Σάνη 1
ΚΩΔΙΚΟΣ ΑΚΤΗΣ: GRBW0109057044

ΥΦΙΣΤΑΜΕΝΗ ΚΑΤΑΣΤΑΣΗ



ΠΡΟΤΕΙΝΟΜΕΝΟ



ΑΙΤΙΟΛΟΓΙΑ ΠΡΟΤΕΙΝΟΜΕΝΗΣ ΑΛΛΑΓΗΣ:
Διόρθωση συντεταγμένων καθώς είχε λάθος στην απεικόνιση της ταυτότητας

⊙ Σημείο δειγματοληψίας
■ Όρια ακτής
1 cm = 21 meters



ΠΕΡΙΦΕΡΕΙΑ: Περιφέρεια Κεντρικής Μακεδονίας
ΔΗΜΟΣ: Κασσάνδρας
ΟΝΟΜΑ ΑΚΤΗΣ: Αφυτος
ΚΩΔΙΚΟΣ ΑΚΤΗΣ: GRBW0109057045

ΥΦΙΣΤΑΜΕΝΗ ΚΑΤΑΣΤΑΣΗ



ΠΡΟΤΕΙΝΟΜΕΝΟ



ΑΙΤΙΟΛΟΓΙΑ ΠΡΟΤΕΙΝΟΜΕΝΗΣ ΑΛΛΑΓΗΣ:

Διόρθωση πολυγώνου για καλύτερη απεικόνιση και μετακίνηση σ.δ. σε αντιπροσωπευτική θέση

● Σημείο δειγματοληψίας

□ Όρια ακτής

1 cm = 145 meters



ΠΕΡΙΦΕΡΕΙΑ: ΚΕΝΤΡΙΚΗΣ ΜΑΚΕΔΟΝΙΑΣ
ΔΗΜΟΣ: Κασσάνδρας
ΟΝΟΜΑ ΑΚΤΗΣ: Πύργος Σάνης
ΚΩΔΙΚΟΣ ΑΚΤΗΣ: GRBW0109057048

ΥΦΙΣΤΑΜΕΝΗ ΚΑΤΑΣΤΑΣΗ



ΠΡΟΤΕΙΝΟΜΕΝΟ



ΑΙΤΙΟΛΟΓΙΑ ΠΡΟΤΕΙΝΟΜΕΝΗΣ ΑΛΛΑΓΗΣ:

Μετακίνηση σημείου δειγματοληψίας σε πιο αντιπροσωπευτική θέση

⊙ Σημείο δειγματοληψίας

□ Όρια ακτής

1 cm = 33 meters

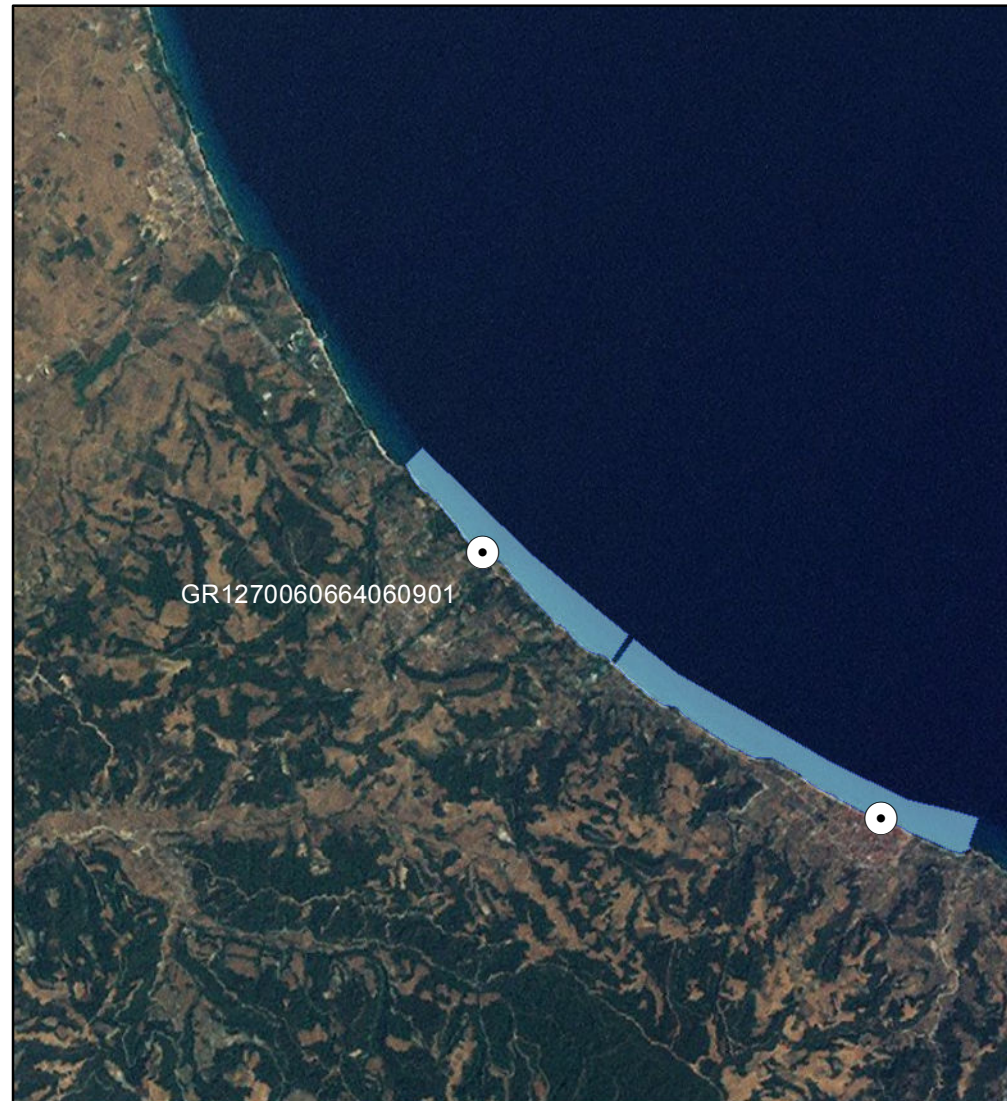


ΠΕΡΙΦΕΡΕΙΑ: Περιφέρεια Κεντρικής Μακεδονίας
ΔΗΜΟΣ: Κασσάνδρας
ΟΝΟΜΑ ΑΚΤΗΣ: Κρουσπηγή – Πολύχρονο
ΚΩΔΙΚΟΣ ΑΚΤΗΣ: GRBW0109057049

ΥΦΙΣΤΑΜΕΝΗ ΚΑΤΑΣΤΑΣΗ



ΠΡΟΤΕΙΝΟΜΕΝΟ



ΑΙΤΙΟΛΟΓΙΑ ΠΡΟΤΕΙΝΟΜΕΝΗΣ ΑΛΛΑΓΗΣ:

Διαχωρισμός ακτής - Αντιπροσωπευτική θέση σημείου δειγματοληψίας

⊙ Σημείο δειγματοληψίας


▭ Όρια ακτής

1 cm = 767 meters

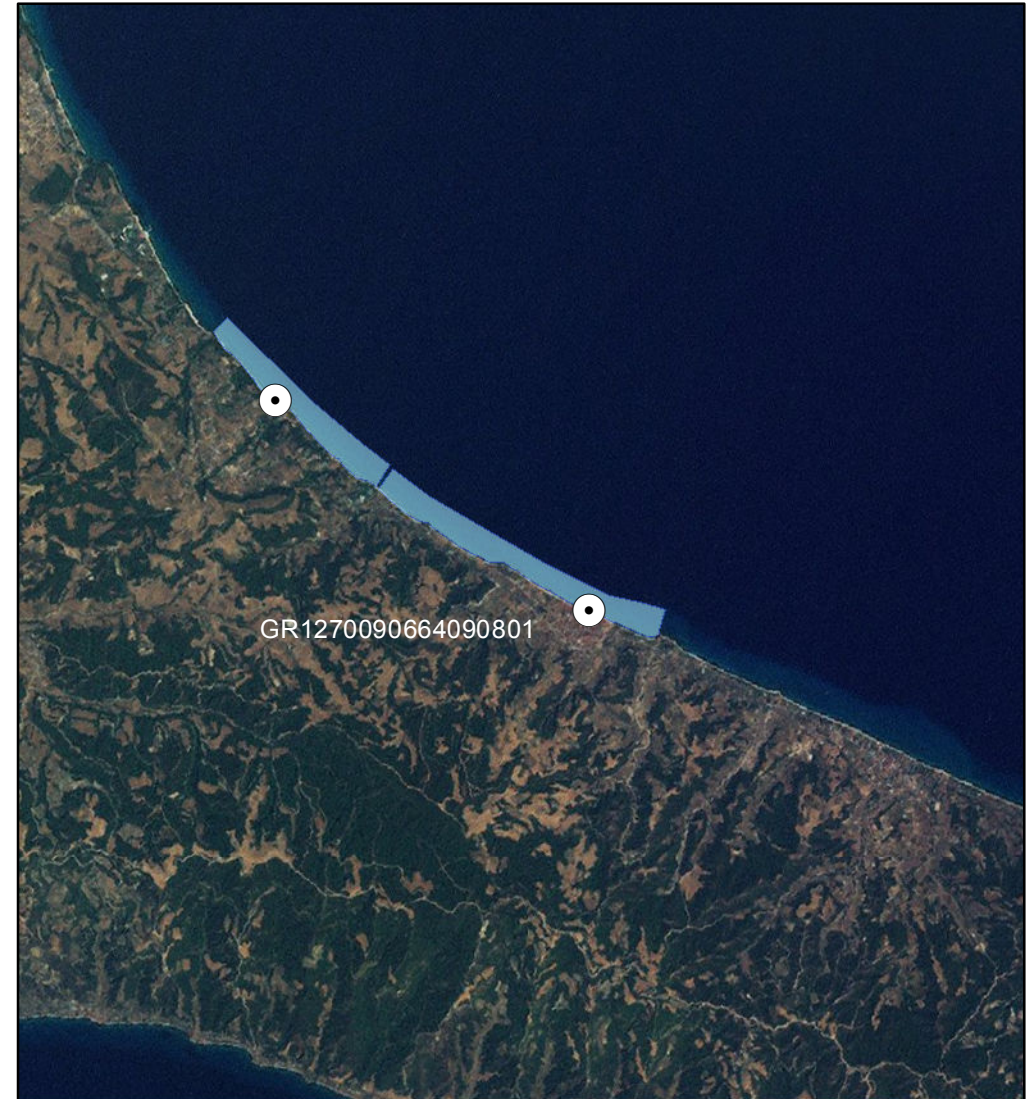


ΠΕΡΙΦΕΡΕΙΑ: Περιφέρεια Κεντρικής Μακεδονίας
ΔΗΜΟΣ: Κασσάνδρας
ΟΝΟΜΑ ΑΚΤΗΣ: Κρουσπηγή – Πολύχρονο
ΚΩΔΙΚΟΣ ΑΚΤΗΣ: GRBW0109057049

ΥΦΙΣΤΑΜΕΝΗ ΚΑΤΑΣΤΑΣΗ



ΠΡΟΤΕΙΝΟΜΕΝΟ



ΑΙΤΙΟΛΟΓΙΑ ΠΡΟΤΕΙΝΟΜΕΝΗΣ ΑΛΛΑΓΗΣ:

Διαχωρισμός ακτής - Μετακίνηση σημείου δειγματοληψίας καθώς είχε λάθος συντεταγμένες στην απεικόνιση της ταυτότητας

○ Σημείο δειγματοληψίας

□ Όρια ακτής

1 cm = 972 meters



ΠΕΡΙΦΕΡΕΙΑ: ΚΕΝΤΡΙΚΗΣ ΜΑΚΕΔΟΝΙΑΣ
ΔΗΜΟΣ: Νέας Προποντίδας
ΟΝΟΜΑ ΑΚΤΗΣ: Νέα Ποτίδαια
ΚΩΔΙΚΟΣ ΑΚΤΗΣ: GRBW0109058051

ΥΦΙΣΤΑΜΕΝΗ ΚΑΤΑΣΤΑΣΗ



ΠΡΟΤΕΙΝΟΜΕΝΟ



ΑΙΤΙΟΛΟΓΙΑ ΠΡΟΤΕΙΝΟΜΕΝΗΣ ΑΛΛΑΓΗΣ:

Συγχώνευση και απεικόνιση αντιπροσωπευτικού σημείου δειγματοληψίας

⊙ Σημείο δειγματοληψίας

□ Όρια ακτής

1 cm = 56 meters



ΠΕΡΙΦΕΡΕΙΑ: ΚΕΝΤΡΙΚΗΣ ΜΑΚΕΔΟΝΙΑΣ
ΔΗΜΟΣ: Νέας Προποντίδας
ΟΝΟΜΑ ΑΚΤΗΣ: Βεργιά
ΚΩΔΙΚΟΣ ΑΚΤΗΣ: GRBW0109058052

ΥΦΙΣΤΑΜΕΝΗ ΚΑΤΑΣΤΑΣΗ



ΠΡΟΤΕΙΝΟΜΕΝΟ



ΑΙΤΙΟΛΟΓΙΑ ΠΡΟΤΕΙΝΟΜΕΝΗΣ ΑΛΛΑΓΗΣ:

Συγχώνευση και απεικόνιση αντιπροσωπευτικού σημείου δειγματοληψίας

⊙ Σημείο δειγματοληψίας

□ Όρια ακτής

1 cm = 346 meters



ΠΕΡΙΦΕΡΕΙΑ: ΚΕΝΤΡΙΚΗΣ ΜΑΚΕΔΟΝΙΑΣ
ΔΗΜΟΣ: Νέας Προποντίδας
ΟΝΟΜΑ ΑΚΤΗΣ: Μικονιάτικα – Γεωπονικά
ΚΩΔΙΚΟΣ ΑΚΤΗΣ: GRBW0109058053

ΥΦΙΣΤΑΜΕΝΗ ΚΑΤΑΣΤΑΣΗ



ΠΡΟΤΕΙΝΟΜΕΝΟ



ΑΙΤΙΟΛΟΓΙΑ ΠΡΟΤΕΙΝΟΜΕΝΗΣ ΑΛΛΑΓΗΣ:

Συγχώνευση και διόρθωση συντεταγμένων καθώς είχε λάθος στην απεικόνιση της ταυτότητας

⊙ Σημείο δειγματοληψίας


□ Όρια ακτής

1 cm = 305 meters




ΠΕΡΙΦΕΡΕΙΑ: ΚΕΝΤΡΙΚΗΣ ΜΑΚΕΔΟΝΙΑΣ
ΔΗΜΟΣ: Νέας Προποντίδας
ΟΝΟΜΑ ΑΚΤΗΣ: Φλογητά
ΚΩΔΙΚΟΣ ΑΚΤΗΣ: GRBW0109058056

ΥΦΙΣΤΑΜΕΝΗ ΚΑΤΑΣΤΑΣΗ



ΠΡΟΤΕΙΝΟΜΕΝΟ




ΑΙΤΙΟΛΟΓΙΑ ΠΡΟΤΕΙΝΟΜΕΝΗΣ ΑΛΛΑΓΗΣ:
Διόρθωση συντεταγμένων καθώς είχε λάθος στην απεικόνιση της ταυτότητας

⊙ Σημείο δειγματοληψίας
□ Όρια ακτής
1 cm = 284 meters




ΠΕΡΙΦΕΡΕΙΑ: ΚΕΝΤΡΙΚΗΣ ΜΑΚΕΔΟΝΙΑΣ
ΔΗΜΟΣ: Νέας Προποντίδας
ΟΝΟΜΑ ΑΚΤΗΣ: Πόρτες
ΚΩΔΙΚΟΣ ΑΚΤΗΣ: GRBW0109058057

ΥΦΙΣΤΑΜΕΝΗ ΚΑΤΑΣΤΑΣΗ



ΠΡΟΤΕΙΝΟΜΕΝΟ



ΑΙΤΙΟΛΟΓΙΑ ΠΡΟΤΕΙΝΟΜΕΝΗΣ ΑΛΛΑΓΗΣ:

Συγχώνευση και απεικόνιση αντιπροσωπευτικού σημείου δειγματοληψίας

⊙ Σημείο δειγματοληψίας


▭ Όρια ακτής

1 cm = 225 meters




ΠΕΡΙΦΕΡΕΙΑ: ΚΕΝΤΡΙΚΗΣ ΜΑΚΕΔΟΝΙΑΣ
ΔΗΜΟΣ: Νέας Προποντίδας
ΟΝΟΜΑ ΑΚΤΗΣ: Ελαιώνα
ΚΩΔΙΚΟΣ ΑΚΤΗΣ: GRBW0109058058

ΥΦΙΣΤΑΜΕΝΗ ΚΑΤΑΣΤΑΣΗ



ΠΡΟΤΕΙΝΟΜΕΝΟ



ΑΙΤΙΟΛΟΓΙΑ ΠΡΟΤΕΙΝΟΜΕΝΗΣ ΑΛΛΑΓΗΣ:

Συγχώνευση και απεικόνιση αντιπροσωπευτικού σημείου δειγματοληψίας

⊙ Σημείο δειγματοληψίας
□ Όρια ακτής
1 cm = 371 meters



ΠΕΡΙΦΕΡΕΙΑ: ΚΕΝΤΡΙΚΗΣ ΜΑΚΕΔΟΝΙΑΣ
ΔΗΜΟΣ: Πολυγύρου
ΟΝΟΜΑ ΑΚΤΗΣ: Μεταμόρφωση
ΚΩΔΙΚΟΣ ΑΚΤΗΣ: GRBW0109059059

ΥΦΙΣΤΑΜΕΝΗ ΚΑΤΑΣΤΑΣΗ



ΠΡΟΤΕΙΝΟΜΕΝΟ



ΑΙΤΙΟΛΟΓΙΑ ΠΡΟΤΕΙΝΟΜΕΝΗΣ ΑΛΛΑΓΗΣ:

Μετακίνηση σημείου δειγματοληψίας σε πιο αντιπροσωπευτική θέση

⊙ Σημείο δειγματοληψίας


▭ Όρια ακτής

1 cm = 222 meters




ΠΕΡΙΦΕΡΕΙΑ: ΚΕΝΤΡΙΚΗΣ ΜΑΚΕΔΟΝΙΑΣ
ΔΗΜΟΣ: Πολυγύρου
ΟΝΟΜΑ ΑΚΤΗΣ: Ψακούδια Ανατολικά
ΚΩΔΙΚΟΣ ΑΚΤΗΣ: GRBW0109059060

ΥΦΙΣΤΑΜΕΝΗ ΚΑΤΑΣΤΑΣΗ



ΠΡΟΤΕΙΝΟΜΕΝΟ




ΑΙΤΙΟΛΟΓΙΑ ΠΡΟΤΕΙΝΟΜΕΝΗΣ ΑΛΛΑΓΗΣ:
Διόρθωση συντεταγμένων καθώς είχε λάθος στην απεικόνιση της ταυτότητας

⊙ Σημείο δειγματοληψίας
□ Όρια ακτής
1 cm = 518 meters



ΠΕΡΙΦΕΡΕΙΑ: ΚΕΝΤΡΙΚΗΣ ΜΑΚΕΔΟΝΙΑΣ
ΔΗΜΟΣ: Πολυγύρου
ΟΝΟΜΑ ΑΚΤΗΣ: Ψακούδια Δυτικά
ΚΩΔΙΚΟΣ ΑΚΤΗΣ: GRBW0109059061

ΥΦΙΣΤΑΜΕΝΗ ΚΑΤΑΣΤΑΣΗ



ΠΡΟΤΕΙΝΟΜΕΝΟ



ΑΙΤΙΟΛΟΓΙΑ ΠΡΟΤΕΙΝΟΜΕΝΗΣ ΑΛΛΑΓΗΣ:

Διόρθωση συντεταγμένων καθώς είχε λάθος στην απεικόνιση της ταυτότητας

⊙ Σημείο δειγματοληψίας


▭ Όρια ακτής

1 cm = 72 meters




ΠΕΡΙΦΕΡΕΙΑ: ΚΕΝΤΡΙΚΗΣ ΜΑΚΕΔΟΝΙΑΣ
ΔΗΜΟΣ: Πολυγύρου
ΟΝΟΜΑ ΑΚΤΗΣ: Γερακίνη
ΚΩΔΙΚΟΣ ΑΚΤΗΣ: GRBW0109059062

ΥΦΙΣΤΑΜΕΝΗ ΚΑΤΑΣΤΑΣΗ



ΠΡΟΤΕΙΝΟΜΕΝΟ



ΑΙΤΙΟΛΟΓΙΑ ΠΡΟΤΕΙΝΟΜΕΝΗΣ ΑΛΛΑΓΗΣ:

Συγχώνευση και απεικόνιση αντιπροσωπευτικού σημείου δειγματοληψίας

⊙ Σημείο δειγματοληψίας

▭ Όρια ακτής

1 cm = 488 meters



ΠΕΡΙΦΕΡΕΙΑ: ΚΕΝΤΡΙΚΗΣ ΜΑΚΕΔΟΝΙΑΣ
ΔΗΜΟΣ: Πολυγύρου
ΟΝΟΜΑ ΑΚΤΗΣ: Βατοπέδι
ΚΩΔΙΚΟΣ ΑΚΤΗΣ: GRBW0109059063

ΥΦΙΣΤΑΜΕΝΗ ΚΑΤΑΣΤΑΣΗ



ΠΡΟΤΕΙΝΟΜΕΝΟ



ΑΙΤΙΟΛΟΓΙΑ ΠΡΟΤΕΙΝΟΜΕΝΗΣ ΑΛΛΑΓΗΣ:

Συγχώνευση και απεικόνιση αντιπροσωπευτικού σημείου δειγματοληψίας

⊙ Σημείο δειγματοληψίας
■ Όρια ακτής
1 cm = 84 meters



ΠΕΡΙΦΕΡΕΙΑ: Περιφέρεια Κεντρικής Μακεδονίας
ΔΗΜΟΣ: Σιθωνίας
ΟΝΟΜΑ ΑΚΤΗΣ: Πόρτο Καρράς
ΚΩΔΙΚΟΣ ΑΚΤΗΣ: GRBW0109060064

ΥΦΙΣΤΑΜΕΝΗ ΚΑΤΑΣΤΑΣΗ



ΠΡΟΤΕΙΝΟΜΕΝΟ



ΑΙΤΙΟΛΟΓΙΑ ΠΡΟΤΕΙΝΟΜΕΝΗΣ ΑΛΛΑΓΗΣ:

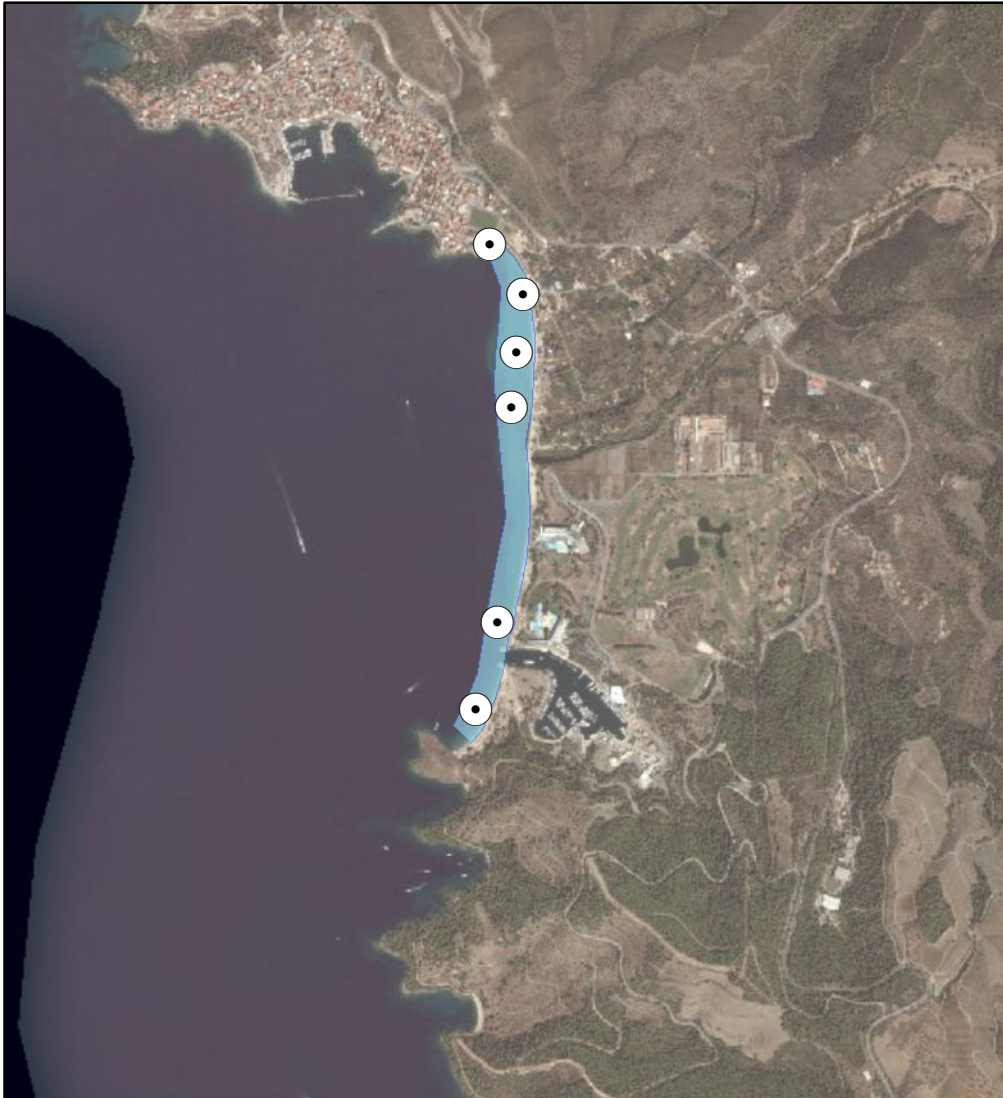
Διαχωρισμός ακτής - Αντιπροσωπευτική θέση σημείου δειγματοληψίας

● Σημείο δειγματοληψίας
■ Όρια ακτής
1 cm = 237 meters



ΠΕΡΙΦΕΡΕΙΑ: Περιφέρεια Κεντρικής Μακεδονίας
ΔΗΜΟΣ: Σιθωνίας
ΟΝΟΜΑ ΑΚΤΗΣ: Πόρτο Καρράς
ΚΩΔΙΚΟΣ ΑΚΤΗΣ: GRBW0109060064

ΥΦΙΣΤΑΜΕΝΗ ΚΑΤΑΣΤΑΣΗ



ΠΡΟΤΕΙΝΟΜΕΝΟ



ΑΙΤΙΟΛΟΓΙΑ ΠΡΟΤΕΙΝΟΜΕΝΗΣ ΑΛΛΑΓΗΣ:

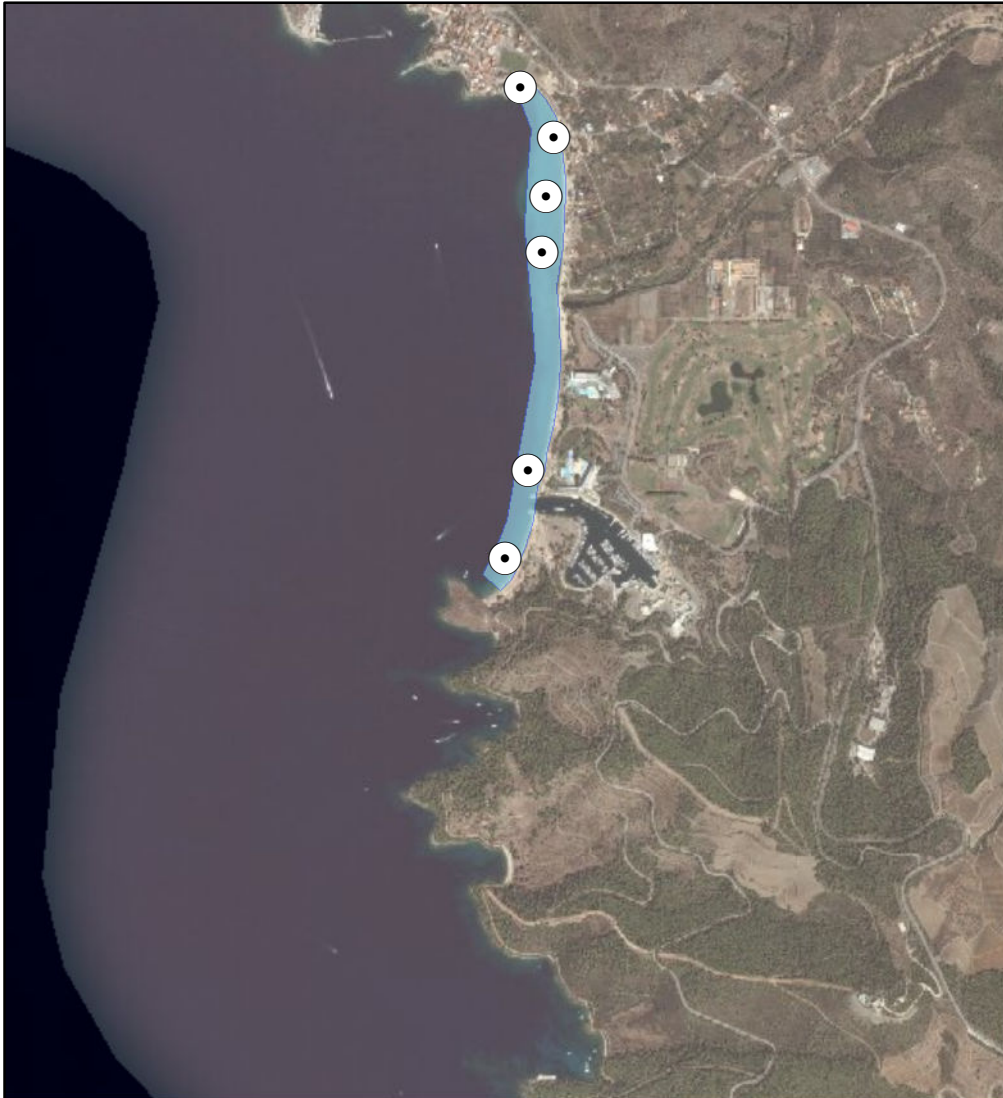
Διαχωρισμός ακτής - Αντιπροσωπευτική θέση σημείου δειγματοληψίας

● Σημείο δειγματοληψίας
□ Όρια ακτής
1 cm = 289 meters



ΠΕΡΙΦΕΡΕΙΑ: Περιφέρεια Κεντρικής Μακεδονίας
ΔΗΜΟΣ: Σιθωνίας
ΟΝΟΜΑ ΑΚΤΗΣ: Πόρτο Καρράς
ΚΩΔΙΚΟΣ ΑΚΤΗΣ: GRBW0109060064

ΥΦΙΣΤΑΜΕΝΗ ΚΑΤΑΣΤΑΣΗ



ΠΡΟΤΕΙΝΟΜΕΝΟ



ΑΙΤΙΟΛΟΓΙΑ ΠΡΟΤΕΙΝΟΜΕΝΗΣ ΑΛΛΑΓΗΣ:

Διαχωρισμός ακτής - Αντιπροσωπευτική θέση σημείου δειγματοληψίας

● Σημείο δειγματοληψίας
■ Όρια ακτής
1 cm = 285 meters



ΠΕΡΙΦΕΡΕΙΑ: ΚΕΝΤΡΙΚΗΣ ΜΑΚΕΔΟΝΙΑΣ
ΔΗΜΟΣ: Σιθωνίας
ΟΝΟΜΑ ΑΚΤΗΣ: Κοινοτική Πλαζ Νικήτης
ΚΩΔΙΚΟΣ ΑΚΤΗΣ: GRBW0109060065

ΥΦΙΣΤΑΜΕΝΗ ΚΑΤΑΣΤΑΣΗ



ΠΡΟΤΕΙΝΟΜΕΝΟ



ΑΙΤΙΟΛΟΓΙΑ ΠΡΟΤΕΙΝΟΜΕΝΗΣ ΑΛΛΑΓΗΣ:

Συγχώνευση και απεικόνιση αντιπροσωπευτικού σημείου δειγματοληψίας

⊙ Σημείο δειγματοληψίας

▭ Όρια ακτής

1 cm = 54 meters




ΠΕΡΙΦΕΡΕΙΑ: ΚΕΝΤΡΙΚΗΣ ΜΑΚΕΔΟΝΙΑΣ
ΔΗΜΟΣ: Σιθωνίας
ΟΝΟΜΑ ΑΚΤΗΣ: Νικήτη
ΚΩΔΙΚΟΣ ΑΚΤΗΣ: GRBW0109060072

ΥΦΙΣΤΑΜΕΝΗ ΚΑΤΑΣΤΑΣΗ



ΠΡΟΤΕΙΝΟΜΕΝΟ



ΑΙΤΙΟΛΟΓΙΑ ΠΡΟΤΕΙΝΟΜΕΝΗΣ ΑΛΛΑΓΗΣ:

Συγχώνευση και απεικόνιση αντιπροσωπευτικού σημείου δειγματοληψίας

⊙ Σημείο δειγματοληψίας
■ Όρια ακτής
1 cm = 136 meters




ΠΕΡΙΦΕΡΕΙΑ: ΚΕΝΤΡΙΚΗΣ ΜΑΚΕΔΟΝΙΑΣ
ΔΗΜΟΣ: Σιθωνίας
ΟΝΟΜΑ ΑΚΤΗΣ: Αρμενιστής
ΚΩΔΙΚΟΣ ΑΚΤΗΣ: GRBW0109060077

ΥΦΙΣΤΑΜΕΝΗ ΚΑΤΑΣΤΑΣΗ



ΠΡΟΤΕΙΝΟΜΕΝΟ



ΑΙΤΙΟΛΟΓΙΑ ΠΡΟΤΕΙΝΟΜΕΝΗΣ ΑΛΛΑΓΗΣ:

Διόρθωση συντεταγμένων καθώς είχε λάθος στην απεικόνιση της ταυτότητας

⊙ Σημείο δειγματοληψίας

▭ Όρια ακτής

1 cm = 53 meters



ΠΕΡΙΦΕΡΕΙΑ: ΚΕΝΤΡΙΚΗΣ ΜΑΚΕΔΟΝΙΑΣ
ΔΗΜΟΣ: Σιθωνίας
ΟΝΟΜΑ ΑΚΤΗΣ: Αγία Βαρβάρα Νικήτης
ΚΩΔΙΚΟΣ ΑΚΤΗΣ: GRBW0109060079

ΥΦΙΣΤΑΜΕΝΗ ΚΑΤΑΣΤΑΣΗ



ΠΡΟΤΕΙΝΟΜΕΝΟ



ΑΙΤΙΟΛΟΓΙΑ ΠΡΟΤΕΙΝΟΜΕΝΗΣ ΑΛΛΑΓΗΣ:

Τροποποίηση πολυγώνου ακτής για καλύτερη απεικόνιση

⊙ Σημείο δειγματοληψίας


□ Όρια ακτής

1 cm = 18 meters



ΠΕΡΙΦΕΡΕΙΑ: ΚΕΝΤΡΙΚΗΣ ΜΑΚΕΔΟΝΙΑΣ
ΔΗΜΟΣ: Σιθωνίας
ΟΝΟΜΑ ΑΚΤΗΣ: Παράδεισος
ΚΩΔΙΚΟΣ ΑΚΤΗΣ: GRBW0109060081

ΥΦΙΣΤΑΜΕΝΗ ΚΑΤΑΣΤΑΣΗ



ΠΡΟΤΕΙΝΟΜΕΝΟ



ΑΙΤΙΟΛΟΓΙΑ ΠΡΟΤΕΙΝΟΜΕΝΗΣ ΑΛΛΑΓΗΣ:

Μετακίνηση σημείου δειγματοληψίας σε πιο αντιπροσωπευτική θέση

⊙ Σημείο δειγματοληψίας

▭ Όρια ακτής

1 cm = 89 meters



ΠΕΡΙΦΕΡΕΙΑ: ΚΕΝΤΡΙΚΗΣ ΜΑΚΕΔΟΝΙΑΣ
ΔΗΜΟΣ: Σιθωνίας
ΟΝΟΜΑ ΑΚΤΗΣ: Σάρτη
ΚΩΔΙΚΟΣ ΑΚΤΗΣ: GRBW0109060082

ΥΦΙΣΤΑΜΕΝΗ ΚΑΤΑΣΤΑΣΗ



ΠΡΟΤΕΙΝΟΜΕΝΟ



ΑΙΤΙΟΛΟΓΙΑ ΠΡΟΤΕΙΝΟΜΕΝΗΣ ΑΛΛΑΓΗΣ:

Συγχώνευση και απεικόνιση αντιπροσωπευτικού σημείου δειγματοληψίας

⊙ Σημείο δειγματοληψίας

▭ Όρια ακτής

1 cm = 202 meters




ΠΕΡΙΦΕΡΕΙΑ: ΚΕΝΤΡΙΚΗΣ ΜΑΚΕΔΟΝΙΑΣ
ΔΗΜΟΣ: Σιθωνίας
ΟΝΟΜΑ ΑΚΤΗΣ: Λιβροχιό
ΚΩΔΙΚΟΣ ΑΚΤΗΣ: GRBW0109060083

ΥΦΙΣΤΑΜΕΝΗ ΚΑΤΑΣΤΑΣΗ



ΠΡΟΤΕΙΝΟΜΕΝΟ



ΑΙΤΙΟΛΟΓΙΑ ΠΡΟΤΕΙΝΟΜΕΝΗΣ ΑΛΛΑΓΗΣ:


Συγχώνευση και απεικόνιση αντιπροσωπευτικού σημείου δειγματοληψίας

○ Σημείο δειγματοληψίας
■ Όρια ακτής
1 cm = 150 meters



ΠΕΡΙΦΕΡΕΙΑ: ΚΕΝΤΡΙΚΗΣ ΜΑΚΕΔΟΝΙΑΣ
ΔΗΜΟΣ: Σιθωνίας
ΟΝΟΜΑ ΑΚΤΗΣ: Αη Γιάννης
ΚΩΔΙΚΟΣ ΑΚΤΗΣ: GRBW0109060088

ΥΦΙΣΤΑΜΕΝΗ ΚΑΤΑΣΤΑΣΗ



ΠΡΟΤΕΙΝΟΜΕΝΟ



ΑΙΤΙΟΛΟΓΙΑ ΠΡΟΤΕΙΝΟΜΕΝΗΣ ΑΛΛΑΓΗΣ:

Μετακίνηση σημείου δειγματοληψίας σε πιο αντιπροσωπευτική θέση

⊙ Σημείο δειγματοληψίας


▭ Όρια ακτής

1 cm = 75 meters




ΠΕΡΙΦΕΡΕΙΑ: Περιφέρεια Κεντρικής Μακεδονίας
ΔΗΜΟΣ: Βόλβης
ΟΝΟΜΑ ΑΚΤΗΣ: Ασπροβάλτα – Βρασνά
ΚΩΔΙΚΟΣ ΑΚΤΗΣ: GRBW119027003

ΥΦΙΣΤΑΜΕΝΗ ΚΑΤΑΣΤΑΣΗ



ΠΡΟΤΕΙΝΟΜΕΝΟ



ΑΙΤΙΟΛΟΓΙΑ ΠΡΟΤΕΙΝΟΜΕΝΗΣ ΑΛΛΑΓΗΣ:

Τροποποίηση πολυγώνου και απεικόνιση αντιπροσωπευτικού σημείου δειγματοληψίας. Διαχωρισμός σε δύο ακτές έναντι των οικισμών.

⊙ Σημείο δειγματοληψίας

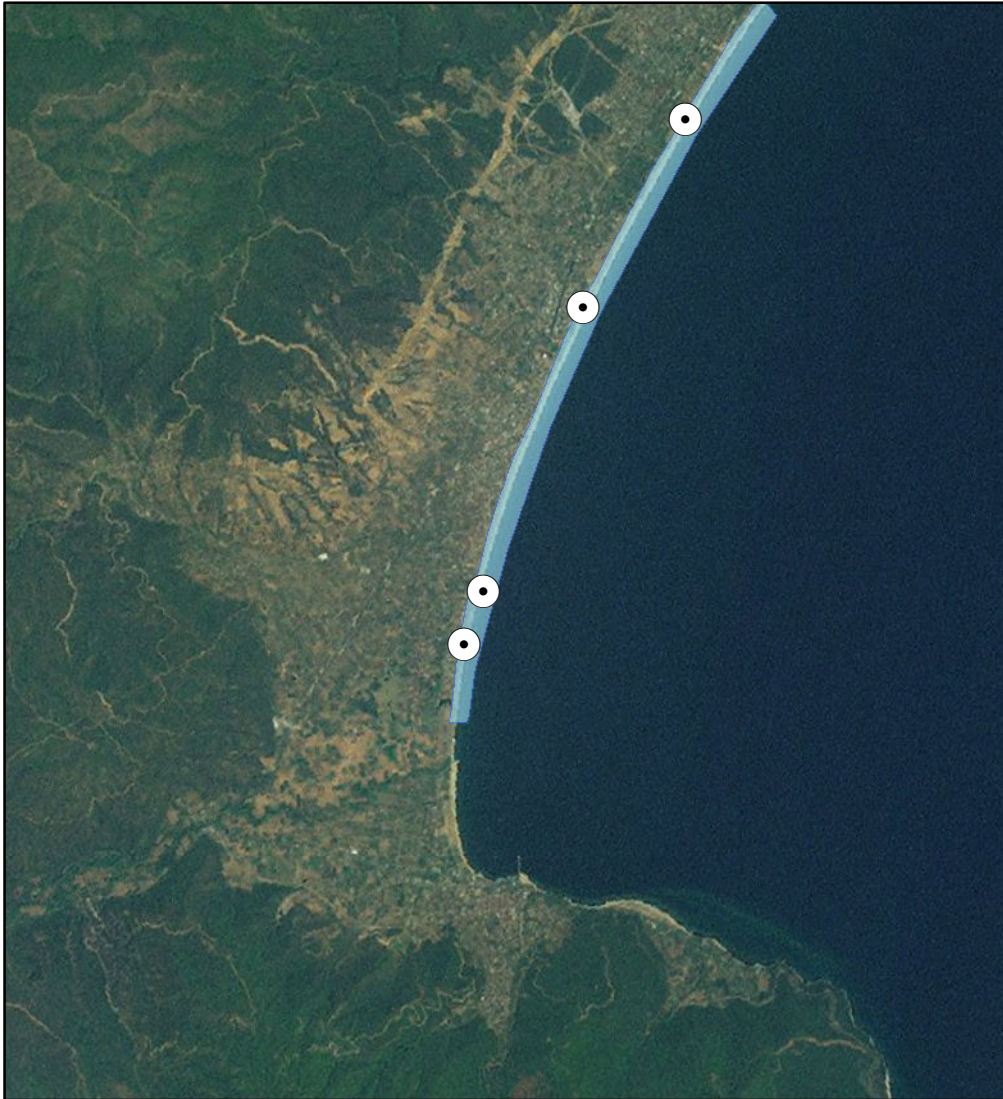
▭ Όρια ακτής

1 cm = 844 meters



ΠΕΡΙΦΕΡΕΙΑ: Περιφέρεια Κεντρικής Μακεδονίας
ΔΗΜΟΣ: Βόλβης
ΟΝΟΜΑ ΑΚΤΗΣ: Ασπροβάλτα – Βρασνά
ΚΩΔΙΚΟΣ ΑΚΤΗΣ: GRBW119027003

ΥΦΙΣΤΑΜΕΝΗ ΚΑΤΑΣΤΑΣΗ



ΠΡΟΤΕΙΝΟΜΕΝΟ



ΑΙΤΙΟΛΟΓΙΑ ΠΡΟΤΕΙΝΟΜΕΝΗΣ ΑΛΛΑΓΗΣ:


Τροποποίηση πολυγώνου και απεικόνιση αντιπροσωπευτικού σημείου δειγματοληψίας. Διαχωρισμός σε δύο ακτές έναντι των οικισμών.

● Σημείο δειγματοληψίας
□ Όρια ακτής
1 cm = 785 meters




ΠΕΡΙΦΕΡΕΙΑ: ΚΕΝΤΡΙΚΗΣ ΜΑΚΕΔΟΝΙΑΣ
ΔΗΜΟΣ: Αμφίπολης
ΟΝΟΜΑ ΑΚΤΗΣ: Νέα Κερδύλια
ΚΩΔΙΚΟΣ ΑΚΤΗΣ: GRBW119049001

ΥΦΙΣΤΑΜΕΝΗ ΚΑΤΑΣΤΑΣΗ



ΠΡΟΤΕΙΝΟΜΕΝΟ



ΑΙΤΙΟΛΟΓΙΑ ΠΡΟΤΕΙΝΟΜΕΝΗΣ ΑΛΛΑΓΗΣ:

Διόρθωση συντεταγμένων καθώς είχε λάθος στην απεικόνιση της ταυτότητας

⊙ Σημείο δειγματοληψίας
□ Όρια ακτής
1 cm = 95 meters



ΠΕΡΙΦΕΡΕΙΑ: ΚΕΝΤΡΙΚΗΣ ΜΑΚΕΔΟΝΙΑΣ
ΔΗΜΟΣ: Αμφίπολης
ΟΝΟΜΑ ΑΚΤΗΣ: Κυανή Ακτή
ΚΩΔΙΚΟΣ ΑΚΤΗΣ: GRBW119049002

ΥΦΙΣΤΑΜΕΝΗ ΚΑΤΑΣΤΑΣΗ



ΠΡΟΤΕΙΝΟΜΕΝΟ



ΑΙΤΙΟΛΟΓΙΑ ΠΡΟΤΕΙΝΟΜΕΝΗΣ ΑΛΛΑΓΗΣ:

Διόρθωση συντεταγμένων καθώς είχε λάθος στην απεικόνιση της ταυτότητας

⊙ Σημείο δειγματοληψίας


▭ Όρια ακτής

1 cm = 95 meters




ΠΕΡΙΦΕΡΕΙΑ: ΚΕΝΤΡΙΚΗΣ ΜΑΚΕΔΟΝΙΑΣ
ΔΗΜΟΣ: Δίου - Ολύμπου
ΟΝΟΜΑ ΑΚΤΗΣ: Νέοι Πόροι
ΚΩΔΙΚΟΣ ΑΚΤΗΣ: GRBW089046032

ΥΦΙΣΤΑΜΕΝΗ ΚΑΤΑΣΤΑΣΗ



ΠΡΟΤΕΙΝΟΜΕΝΟ



ΑΙΤΙΟΛΟΓΙΑ ΠΡΟΤΕΙΝΟΜΕΝΗΣ ΑΛΛΑΓΗΣ:

Συγχώνευση και απεικόνιση αντιπροσωπευτικού σημείου δειγματοληψίας

⊙ Σημείο δειγματοληψίας


▭ Όρια ακτής

1 cm = 279 meters




ΠΕΡΙΦΕΡΕΙΑ: Περιφέρεια Κεντρικής Μακεδονίας
ΔΗΜΟΣ: Δίου - Ολύμπου
ΟΝΟΜΑ ΑΚΤΗΣ: Νέος Παντελεήμονας – Σκοτίνα
ΚΩΔΙΚΟΣ ΑΚΤΗΣ: GRBW089046033

ΥΦΙΣΤΑΜΕΝΗ ΚΑΤΑΣΤΑΣΗ



ΠΡΟΤΕΙΝΟΜΕΝΟ



ΑΙΤΙΟΛΟΓΙΑ ΠΡΟΤΕΙΝΟΜΕΝΗΣ ΑΛΛΑΓΗΣ:

Συγχώνευση και απεικόνιση αντιπροσωπευτικού σημείου - Τροποποίηση πολυγώνου για καλύτερη απεικόνιση

● Σημείο δειγματοληψίας

□ Όρια ακτής

1 cm = 255 meters




ΠΕΡΙΦΕΡΕΙΑ: Περιφέρεια Κεντρικής Μακεδονίας
ΔΗΜΟΣ: Δίου - Ολύμπου
ΟΝΟΜΑ ΑΚΤΗΣ: Λεπτοκαρυά
ΚΩΔΙΚΟΣ ΑΚΤΗΣ: GRBW099046002

ΥΦΙΣΤΑΜΕΝΗ ΚΑΤΑΣΤΑΣΗ



ΠΡΟΤΕΙΝΟΜΕΝΟ



ΑΙΤΙΟΛΟΓΙΑ ΠΡΟΤΕΙΝΟΜΕΝΗΣ ΑΛΛΑΓΗΣ:

Συγχώνευση και απεικόνιση αντιπροσωπευτικού σημείου δειγματοληψίας - Διόρθωση πολυγώνου ακτής

● Σημείο δειγματοληψίας


□ Όρια ακτής

1 cm = 549 meters




ΠΕΡΙΦΕΡΕΙΑ: ΚΕΝΤΡΙΚΗΣ ΜΑΚΕΔΟΝΙΑΣ
ΔΗΜΟΣ: Δίου - Ολύμπου
ΟΝΟΜΑ ΑΚΤΗΣ: Λιτόχωρο
ΚΩΔΙΚΟΣ ΑΚΤΗΣ: GRBW099046004

ΥΦΙΣΤΑΜΕΝΗ ΚΑΤΑΣΤΑΣΗ



ΠΡΟΤΕΙΝΟΜΕΝΟ



ΑΙΤΙΟΛΟΓΙΑ ΠΡΟΤΕΙΝΟΜΕΝΗΣ ΑΛΛΑΓΗΣ:

Τροποποίηση πολυγώνου ακτής για να μην περιλαμβάνει το αλιευτικό καταφύγιο

⊙ Σημείο δειγματοληψίας

□ Όρια ακτής

1 cm = 281 meters



ΠΕΡΙΦΕΡΕΙΑ: ΚΕΝΤΡΙΚΗΣ ΜΑΚΕΔΟΝΙΑΣ
ΔΗΜΟΣ: Κατερίνης
ΟΝΟΜΑ ΑΚΤΗΣ: Ακτή Καλλιθέας
ΚΩΔΙΚΟΣ ΑΚΤΗΣ: GRBW099047005

ΥΦΙΣΤΑΜΕΝΗ ΚΑΤΑΣΤΑΣΗ



ΠΡΟΤΕΙΝΟΜΕΝΟ



ΑΙΤΙΟΛΟΓΙΑ ΠΡΟΤΕΙΝΟΜΕΝΗΣ ΑΛΛΑΓΗΣ:


Διόρθωση συντεταγμένων καθώς είχε λάθος στην απεικόνιση της ταυτότητας

⊙ Σημείο δειγματοληψίας
□ Όρια ακτής
1 cm = 169 meters




ΠΕΡΙΦΕΡΕΙΑ: ΚΕΝΤΡΙΚΗΣ ΜΑΚΕΔΟΝΙΑΣ
ΔΗΜΟΣ: Σιθωνίας
ΟΝΟΜΑ ΑΚΤΗΣ: Λαγομάνδρα
ΚΩΔΙΚΟΣ ΑΚΤΗΣ: GRBW0109060078

ΥΦΙΣΤΑΜΕΝΗ ΚΑΤΑΣΤΑΣΗ



ΠΡΟΤΕΙΝΟΜΕΝΟ



ΑΙΤΙΟΛΟΓΙΑ ΠΡΟΤΕΙΝΟΜΕΝΗΣ ΑΛΛΑΓΗΣ:

⊙ Σημείο δειγματοληψίας
□ Όρια ακτής
1 cm = 31 meters



ΠΕΡΙΦΕΡΕΙΑ: ΚΕΝΤΡΙΚΗΣ ΜΑΚΕΔΟΝΙΑΣ
ΔΗΜΟΣ: Σιθωνίας
ΟΝΟΜΑ ΑΚΤΗΣ: Βουρβουρού
ΚΩΔΙΚΟΣ ΑΚΤΗΣ: GRBW0109060080

ΥΦΙΣΤΑΜΕΝΗ ΚΑΤΑΣΤΑΣΗ



ΠΡΟΤΕΙΝΟΜΕΝΟ



ΑΙΤΙΟΛΟΓΙΑ ΠΡΟΤΕΙΝΟΜΕΝΗΣ ΑΛΛΑΓΗΣ:

⊙ Σημείο δειγματοληψίας
■ Όρια ακτής
1 cm = 54 meters



ΠΕΡΙΦΕΡΕΙΑ: ΚΕΝΤΡΙΚΗΣ ΜΑΚΕΔΟΝΙΑΣ
ΔΗΜΟΣ: Σιθωνίας
ΟΝΟΜΑ ΑΚΤΗΣ: Τορώνη
ΚΩΔΙΚΟΣ ΑΚΤΗΣ: GRBW0109060084

ΥΦΙΣΤΑΜΕΝΗ ΚΑΤΑΣΤΑΣΗ



ΠΡΟΤΕΙΝΟΜΕΝΟ



ΑΙΤΙΟΛΟΓΙΑ ΠΡΟΤΕΙΝΟΜΕΝΗΣ ΑΛΛΑΓΗΣ:

⊙ Σημείο δειγματοληψίας

□ Όρια ακτής

1 cm = 161 meters



ΠΕΡΙΦΕΡΕΙΑ: ΚΕΝΤΡΙΚΗΣ ΜΑΚΕΔΟΝΙΑΣ
ΔΗΜΟΣ: Σιθωνίας
ΟΝΟΜΑ ΑΚΤΗΣ: Αζάπικο
ΚΩΔΙΚΟΣ ΑΚΤΗΣ: GRBW0109060085

ΥΦΙΣΤΑΜΕΝΗ ΚΑΤΑΣΤΑΣΗ



ΠΡΟΤΕΙΝΟΜΕΝΟ



ΑΙΤΙΟΛΟΓΙΑ ΠΡΟΤΕΙΝΟΜΕΝΗΣ ΑΛΛΑΓΗΣ:

⊙ Σημείο δειγματοληψίας
□ Όρια ακτής
1 cm = 45 meters




ΠΕΡΙΦΕΡΕΙΑ: ΚΕΝΤΡΙΚΗΣ ΜΑΚΕΔΟΝΙΑΣ
ΔΗΜΟΣ: Σιθωνίας
ΟΝΟΜΑ ΑΚΤΗΣ: Συκιά
ΚΩΔΙΚΟΣ ΑΚΤΗΣ: GRBW0109060086

ΥΦΙΣΤΑΜΕΝΗ ΚΑΤΑΣΤΑΣΗ



ΠΡΟΤΕΙΝΟΜΕΝΟ



ΑΙΤΙΟΛΟΓΙΑ ΠΡΟΤΕΙΝΟΜΕΝΗΣ ΑΛΛΑΓΗΣ:

⊙ Σημείο δειγματοληψίας
□ Όρια ακτής
1 cm = 137 meters



ΠΕΡΙΦΕΡΕΙΑ: ΚΕΝΤΡΙΚΗΣ ΜΑΚΕΔΟΝΙΑΣ
ΔΗΜΟΣ: Σιθωνίας
ΟΝΟΜΑ ΑΚΤΗΣ: Ελιά 1
ΚΩΔΙΚΟΣ ΑΚΤΗΣ: GRBW0109060087

ΥΦΙΣΤΑΜΕΝΗ ΚΑΤΑΣΤΑΣΗ



ΠΡΟΤΕΙΝΟΜΕΝΟ




ΑΙΤΙΟΛΟΓΙΑ ΠΡΟΤΕΙΝΟΜΕΝΗΣ ΑΛΛΑΓΗΣ:

⊙ Σημείο δειγματοληψίας
■ Όρια ακτής
1 cm = 45 meters



ΠΕΡΙΦΕΡΕΙΑ: Περιφέρεια Κεντρικής Μακεδονίας
ΔΗΜΟΣ: Σιθωνίας
ΟΝΟΜΑ ΑΚΤΗΣ: Κοβιού
ΚΩΔΙΚΟΣ ΑΚΤΗΣ: GRBW0109060089

ΥΦΙΣΤΑΜΕΝΗ ΚΑΤΑΣΤΑΣΗ



ΠΡΟΤΕΙΝΟΜΕΝΟ



ΑΙΤΙΟΛΟΓΙΑ ΠΡΟΤΕΙΝΟΜΕΝΗΣ ΑΛΛΑΓΗΣ:
Νέο σημείο δειγματοληψίας από Δ/ση Υδάτων Κεντρικής Μακεδονίας

● Σημείο δειγματοληψίας
□ Όρια ακτής
1 cm = 35 meters



ΠΕΡΙΦΕΡΕΙΑ: Περιφέρεια Κεντρικής Μακεδονίας
ΔΗΜΟΣ: Πύδνας - Κολινδρού
ΟΝΟΜΑ ΑΚΤΗΣ: Μεθώνη
ΚΩΔΙΚΟΣ ΑΚΤΗΣ: GRBW099048011

ΥΦΙΣΤΑΜΕΝΗ ΚΑΤΑΣΤΑΣΗ



ΠΡΟΤΕΙΝΟΜΕΝΟ



ΑΙΤΙΟΛΟΓΙΑ ΠΡΟΤΕΙΝΟΜΕΝΗΣ ΑΛΛΑΓΗΣ:

Προτείνεται για κατάργηση λόγω άλλης επικρατούσας χρήσης

⊙ Σημείο δειγματοληψίας
□ Όρια ακτής
1 cm = 117 meters




ΠΕΡΙΦΕΡΕΙΑ: Περιφέρεια Κεντρικής Μακεδονίας
ΔΗΜΟΣ: Σιθωνίας
ΟΝΟΜΑ ΑΚΤΗΣ: Μαρίνα Πόρτο Καρράς
ΚΩΔΙΚΟΣ ΑΚΤΗΣ: GRBW0109060068

ΥΦΙΣΤΑΜΕΝΗ ΚΑΤΑΣΤΑΣΗ



ΠΡΟΤΕΙΝΟΜΕΝΟ




ΑΙΤΙΟΛΟΓΙΑ ΠΡΟΤΕΙΝΟΜΕΝΗΣ ΑΛΛΑΓΗΣ:
Κατάργηση σημείου δειγματοληψίας από Δ/ση Υδάτων Κεντρικής Μακεδονίας

○ Σημείο δειγματοληψίας
■ Όρια ακτής
1 cm = 84 meters




ΠΕΡΙΦΕΡΕΙΑ: Περιφέρεια Κεντρικής Μακεδονίας
ΔΗΜΟΣ: Δίου - Ολύμπου
ΟΝΟΜΑ ΑΚΤΗΣ: Πλαταμώνας 1
ΚΩΔΙΚΟΣ ΑΚΤΗΣ: GRBW089046031

ΥΦΙΣΤΑΜΕΝΗ ΚΑΤΑΣΤΑΣΗ



ΠΡΟΤΕΙΝΟΜΕΝΟ




ΑΙΤΙΟΛΟΓΙΑ ΠΡΟΤΕΙΝΟΜΕΝΗΣ ΑΛΛΑΓΗΣ:

⊙ Σημείο δειγματοληψίας
□ Όρια ακτής
1 cm = 50 meters




ΠΕΡΙΦΕΡΕΙΑ: Περιφέρεια Κεντρικής Μακεδονίας
ΔΗΜΟΣ: Δίου - Ολύμπου
ΟΝΟΜΑ ΑΚΤΗΣ: Βαρικό
ΚΩΔΙΚΟΣ ΑΚΤΗΣ: GRBW099046003

ΥΦΙΣΤΑΜΕΝΗ ΚΑΤΑΣΤΑΣΗ



ΠΡΟΤΕΙΝΟΜΕΝΟ



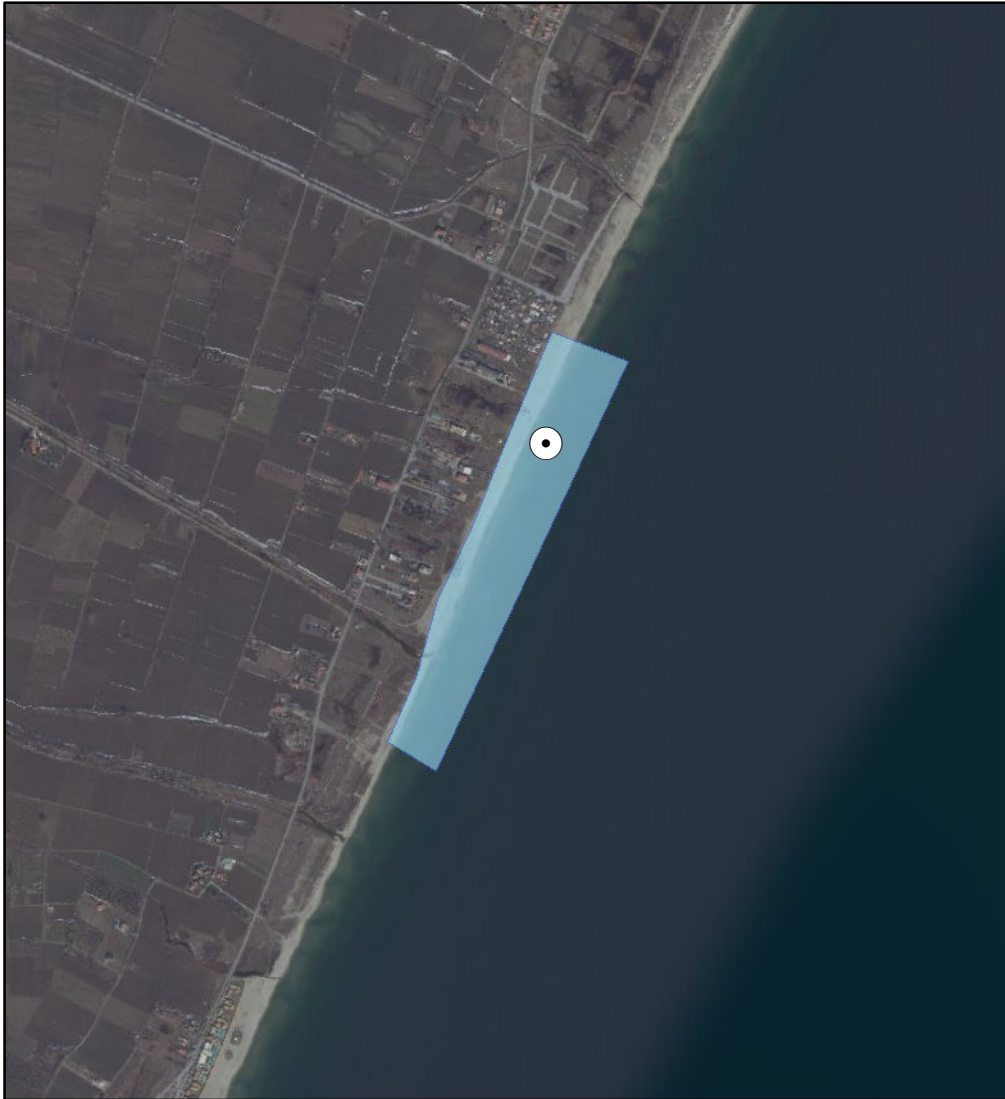
ΑΙΤΙΟΛΟΓΙΑ ΠΡΟΤΕΙΝΟΜΕΝΗΣ ΑΛΛΑΓΗΣ:

● Σημείο δειγματοληψίας
□ Όρια ακτής
1 cm = 411 meters




ΠΕΡΙΦΕΡΕΙΑ: Περιφέρεια Κεντρικής Μακεδονίας
ΔΗΜΟΣ: Κατερίνης
ΟΝΟΜΑ ΑΚΤΗΣ: Κορινός
ΚΩΔΙΚΟΣ ΑΚΤΗΣ: GRBW099047007

ΥΦΙΣΤΑΜΕΝΗ ΚΑΤΑΣΤΑΣΗ



ΠΡΟΤΕΙΝΟΜΕΝΟ



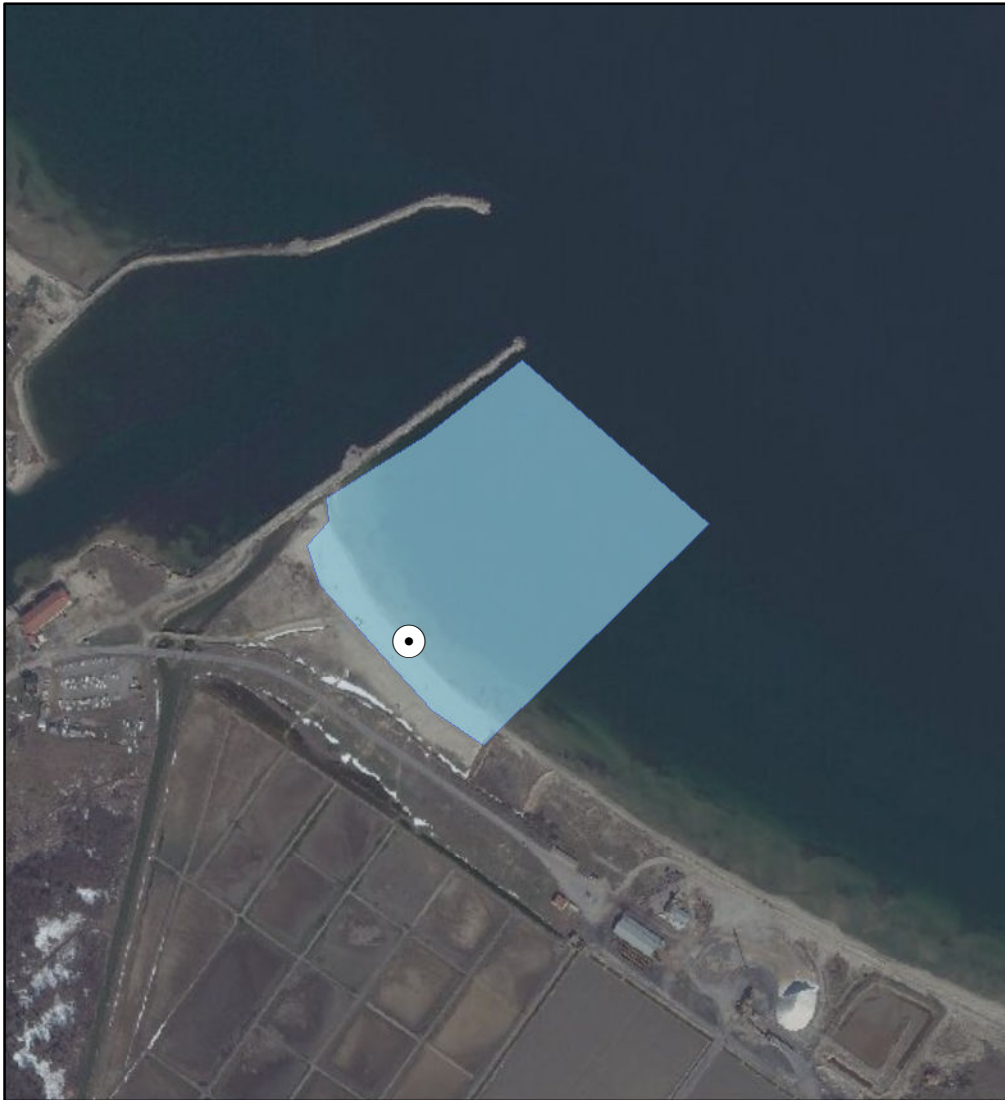
ΑΙΤΙΟΛΟΓΙΑ ΠΡΟΤΕΙΝΟΜΕΝΗΣ ΑΛΛΑΓΗΣ:

● Σημείο δειγματοληψίας
□ Όρια ακτής
1 cm = 222 meters

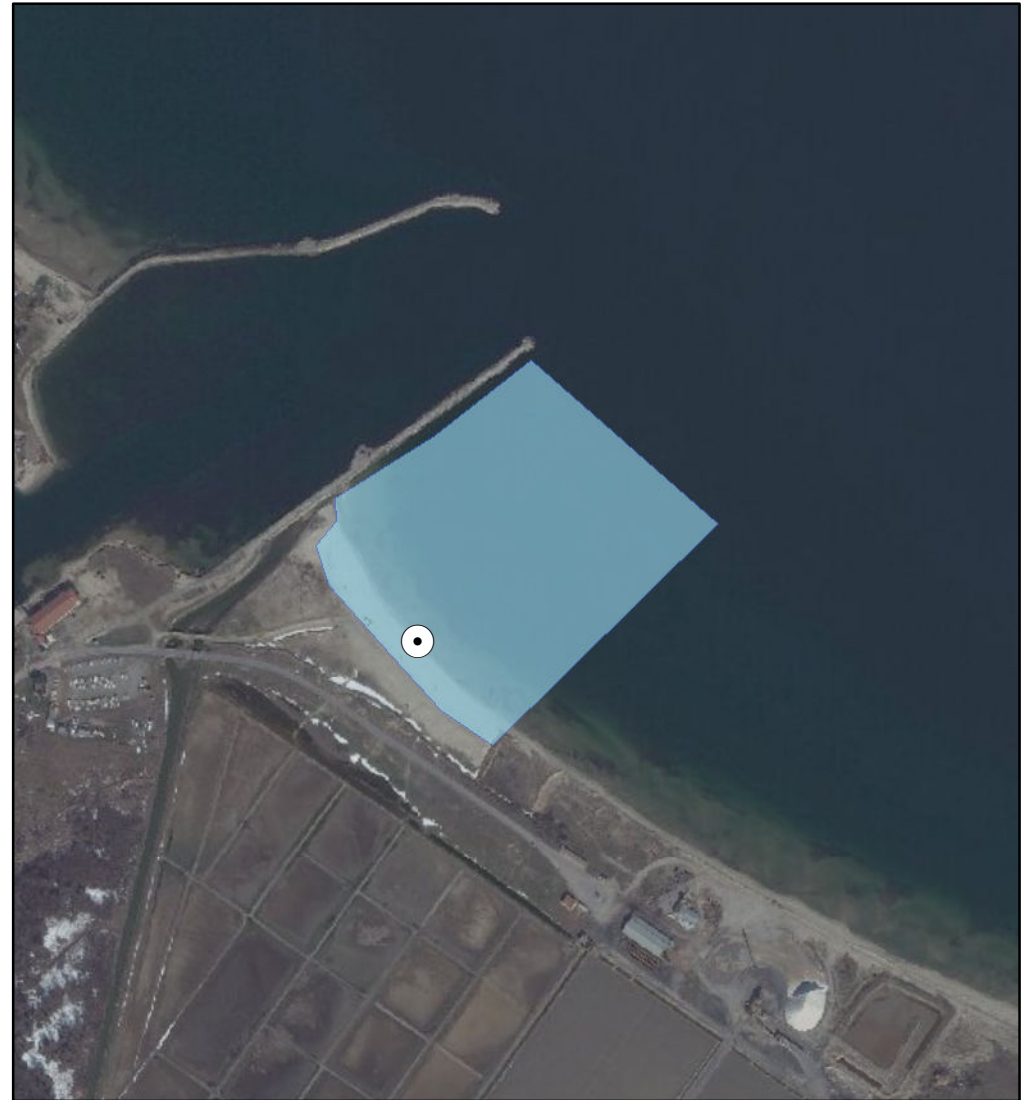


ΠΕΡΙΦΕΡΕΙΑ: Περιφέρεια Κεντρικής Μακεδονίας
ΔΗΜΟΣ: Πύδνας - Κολινδρού
ΟΝΟΜΑ ΑΚΤΗΣ: Σκάλα Αλυκών
ΚΩΔΙΚΟΣ ΑΚΤΗΣ: GRBW099048008

ΥΦΙΣΤΑΜΕΝΗ ΚΑΤΑΣΤΑΣΗ



ΠΡΟΤΕΙΝΟΜΕΝΟ



ΑΙΤΙΟΛΟΓΙΑ ΠΡΟΤΕΙΝΟΜΕΝΗΣ ΑΛΛΑΓΗΣ:

⊙ Σημείο δειγματοληψίας
□ Όρια ακτής
1 cm = 75 meters



ΠΕΡΙΦΕΡΕΙΑ: ΚΕΝΤΡΙΚΗΣ ΜΑΚΕΔΟΝΙΑΣ
ΔΗΜΟΣ: Βόλβης
ΟΝΟΜΑ ΑΚΤΗΣ: Ρήχειος
ΚΩΔΙΚΟΣ ΑΚΤΗΣ: GRBW0109027018

ΥΦΙΣΤΑΜΕΝΗ ΚΑΤΑΣΤΑΣΗ



ΠΡΟΤΕΙΝΟΜΕΝΟ




ΑΙΤΙΟΛΟΓΙΑ ΠΡΟΤΕΙΝΟΜΕΝΗΣ ΑΛΛΑΓΗΣ:

⊙ Σημείο δειγματοληψίας
□ Όρια ακτής
1 cm = 112 meters




ΠΕΡΙΦΕΡΕΙΑ: ΚΕΝΤΡΙΚΗΣ ΜΑΚΕΔΟΝΙΑΣ
ΔΗΜΟΣ: Θερμαϊκού
ΟΝΟΜΑ ΑΚΤΗΣ: Ποταμός
ΚΩΔΙΚΟΣ ΑΚΤΗΣ: GRBW0109029023

ΥΦΙΣΤΑΜΕΝΗ ΚΑΤΑΣΤΑΣΗ



ΠΡΟΤΕΙΝΟΜΕΝΟ



ΑΙΤΙΟΛΟΓΙΑ ΠΡΟΤΕΙΝΟΜΕΝΗΣ ΑΛΛΑΓΗΣ:

⊙ Σημείο δειγματοληψίας
□ Όρια ακτής
1 cm = 739 meters



ΠΕΡΙΦΕΡΕΙΑ: Περιφέρεια Κεντρικής Μακεδονίας
ΔΗΜΟΣ: Θερμαϊκού
ΟΝΟΜΑ ΑΚΤΗΣ: Αγγελοχώρι
ΚΩΔΙΚΟΣ ΑΚΤΗΣ: GRBW0109029025

ΥΦΙΣΤΑΜΕΝΗ ΚΑΤΑΣΤΑΣΗ



ΠΡΟΤΕΙΝΟΜΕΝΟ




ΑΙΤΙΟΛΟΓΙΑ ΠΡΟΤΕΙΝΟΜΕΝΗΣ ΑΛΛΑΓΗΣ:

⊙ Σημείο δειγματοληψίας
□ Όρια ακτής
1 cm = 94 meters




ΠΕΡΙΦΕΡΕΙΑ: Περιφέρεια Κεντρικής Μακεδονίας
ΔΗΜΟΣ: Καλαμαριάς
ΟΝΟΜΑ ΑΚΤΗΣ: Αρετσού
ΚΩΔΙΚΟΣ ΑΚΤΗΣ: GRBW0109032026

ΥΦΙΣΤΑΜΕΝΗ ΚΑΤΑΣΤΑΣΗ



ΠΡΟΤΕΙΝΟΜΕΝΟ



ΑΙΤΙΟΛΟΓΙΑ ΠΡΟΤΕΙΝΟΜΕΝΗΣ ΑΛΛΑΓΗΣ:

○ Σημείο δειγματοληψίας
□ Όρια ακτής
1 cm = 46 meters



ΠΕΡΙΦΕΡΕΙΑ: ΚΕΝΤΡΙΚΗΣ ΜΑΚΕΔΟΝΙΑΣ
ΔΗΜΟΣ: Αριστοτέλη
ΟΝΟΜΑ ΑΚΤΗΣ: Κόμισσα
ΚΩΔΙΚΟΣ ΑΚΤΗΣ: GRBW0109056005

ΥΦΙΣΤΑΜΕΝΗ ΚΑΤΑΣΤΑΣΗ



ΠΡΟΤΕΙΝΟΜΕΝΟ



ΑΙΤΙΟΛΟΓΙΑ ΠΡΟΤΕΙΝΟΜΕΝΗΣ ΑΛΛΑΓΗΣ:

⊙ Σημείο δειγματοληψίας
□ Όρια ακτής
1 cm = 118 meters




ΠΕΡΙΦΕΡΕΙΑ: ΚΕΝΤΡΙΚΗΣ ΜΑΚΕΔΟΝΙΑΣ
ΔΗΜΟΣ: Αριστοτέλη
ΟΝΟΜΑ ΑΚΤΗΣ: Κάμπος
ΚΩΔΙΚΟΣ ΑΚΤΗΣ: GRBW0109056009

ΥΦΙΣΤΑΜΕΝΗ ΚΑΤΑΣΤΑΣΗ



ΠΡΟΤΕΙΝΟΜΕΝΟ



ΑΙΤΙΟΛΟΓΙΑ ΠΡΟΤΕΙΝΟΜΕΝΗΣ ΑΛΛΑΓΗΣ:

⊙ Σημείο δειγματοληψίας
□ Όρια ακτής
1 cm = 79 meters



ΠΕΡΙΦΕΡΕΙΑ: Περιφέρεια Κεντρικής Μακεδονίας
ΔΗΜΟΣ: Αριστοτέλη
ΟΝΟΜΑ ΑΚΤΗΣ: Πρώτη Αμμουδιά
ΚΩΔΙΚΟΣ ΑΚΤΗΣ: GRBW0109056011

ΥΦΙΣΤΑΜΕΝΗ ΚΑΤΑΣΤΑΣΗ



ΠΡΟΤΕΙΝΟΜΕΝΟ



ΑΙΤΙΟΛΟΓΙΑ ΠΡΟΤΕΙΝΟΜΕΝΗΣ ΑΛΛΑΓΗΣ:

⊙ Σημείο δειγματοληψίας
□ Όρια ακτής
1 cm = 26 meters



ΠΕΡΙΦΕΡΕΙΑ: Περιφέρεια Κεντρικής Μακεδονίας
ΔΗΜΟΣ: Αριστοτέλη
ΟΝΟΜΑ ΑΚΤΗΣ: Γυαλάκι 2
ΚΩΔΙΚΟΣ ΑΚΤΗΣ: GRBW0109056012

ΥΦΙΣΤΑΜΕΝΗ ΚΑΤΑΣΤΑΣΗ



ΠΡΟΤΕΙΝΟΜΕΝΟ




ΑΙΤΙΟΛΟΓΙΑ ΠΡΟΤΕΙΝΟΜΕΝΗΣ ΑΛΛΑΓΗΣ:

⊙ Σημείο δειγματοληψίας
■ Όρια ακτής
1 cm = 24 meters




ΠΕΡΙΦΕΡΕΙΑ: ΚΕΝΤΡΙΚΗΣ ΜΑΚΕΔΟΝΙΑΣ
ΔΗΜΟΣ: Αριστοτέλη
ΟΝΟΜΑ ΑΚΤΗΣ: Δεβελίκι
ΚΩΔΙΚΟΣ ΑΚΤΗΣ: GRBW0109056013

ΥΦΙΣΤΑΜΕΝΗ ΚΑΤΑΣΤΑΣΗ



ΠΡΟΤΕΙΝΟΜΕΝΟ



ΑΙΤΙΟΛΟΓΙΑ ΠΡΟΤΕΙΝΟΜΕΝΗΣ ΑΛΛΑΓΗΣ:

⊙ Σημείο δειγματοληψίας
□ Όρια ακτής
1 cm = 169 meters



ΠΕΡΙΦΕΡΕΙΑ: Περιφέρεια Κεντρικής Μακεδονίας
ΔΗΜΟΣ: Αριστοτέλη
ΟΝΟΜΑ ΑΚΤΗΣ: Πόρτο Άγιο
ΚΩΔΙΚΟΣ ΑΚΤΗΣ: GRBW0109056014

ΥΦΙΣΤΑΜΕΝΗ ΚΑΤΑΣΤΑΣΗ



ΠΡΟΤΕΙΝΟΜΕΝΟ



ΑΙΤΙΟΛΟΓΙΑ ΠΡΟΤΕΙΝΟΜΕΝΗΣ ΑΛΛΑΓΗΣ:

⊙ Σημείο δειγματοληψίας
□ Όρια ακτής
1 cm = 17 meters




ΠΕΡΙΦΕΡΕΙΑ: Περιφέρεια Κεντρικής Μακεδονίας
ΔΗΜΟΣ: Αριστοτέλη
ΟΝΟΜΑ ΑΚΤΗΣ: Mount Athos Ιερισσού
ΚΩΔΙΚΟΣ ΑΚΤΗΣ: GRBW0109056015

ΥΦΙΣΤΑΜΕΝΗ ΚΑΤΑΣΤΑΣΗ



ΠΡΟΤΕΙΝΟΜΕΝΟ




ΑΙΤΙΟΛΟΓΙΑ ΠΡΟΤΕΙΝΟΜΕΝΗΣ ΑΛΛΑΓΗΣ:

⊙ Σημείο δειγματοληψίας
□ Όρια ακτής
1 cm = 42 meters




ΠΕΡΙΦΕΡΕΙΑ: Περιφέρεια Κεντρικής Μακεδονίας
ΔΗΜΟΣ: Αριστοτέλη
ΟΝΟΜΑ ΑΚΤΗΣ: Κεντρική Πλαζ Στρατωνίου
ΚΩΔΙΚΟΣ ΑΚΤΗΣ: GRBW0109056017

ΥΦΙΣΤΑΜΕΝΗ ΚΑΤΑΣΤΑΣΗ



ΠΡΟΤΕΙΝΟΜΕΝΟ



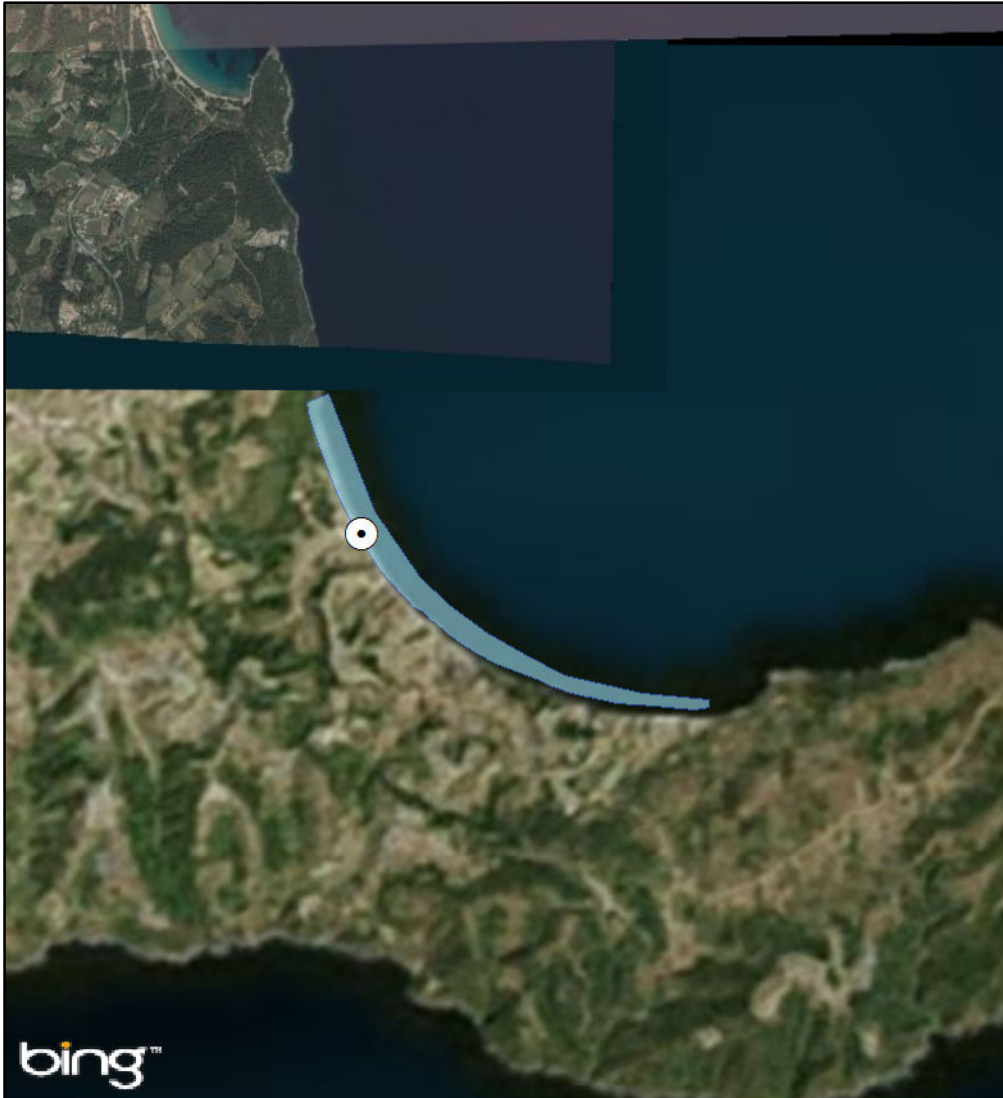
ΑΙΤΙΟΛΟΓΙΑ ΠΡΟΤΕΙΝΟΜΕΝΗΣ ΑΛΛΑΓΗΣ:

● Σημείο δειγματοληψίας
□ Όρια ακτής
1 cm = 133 meters

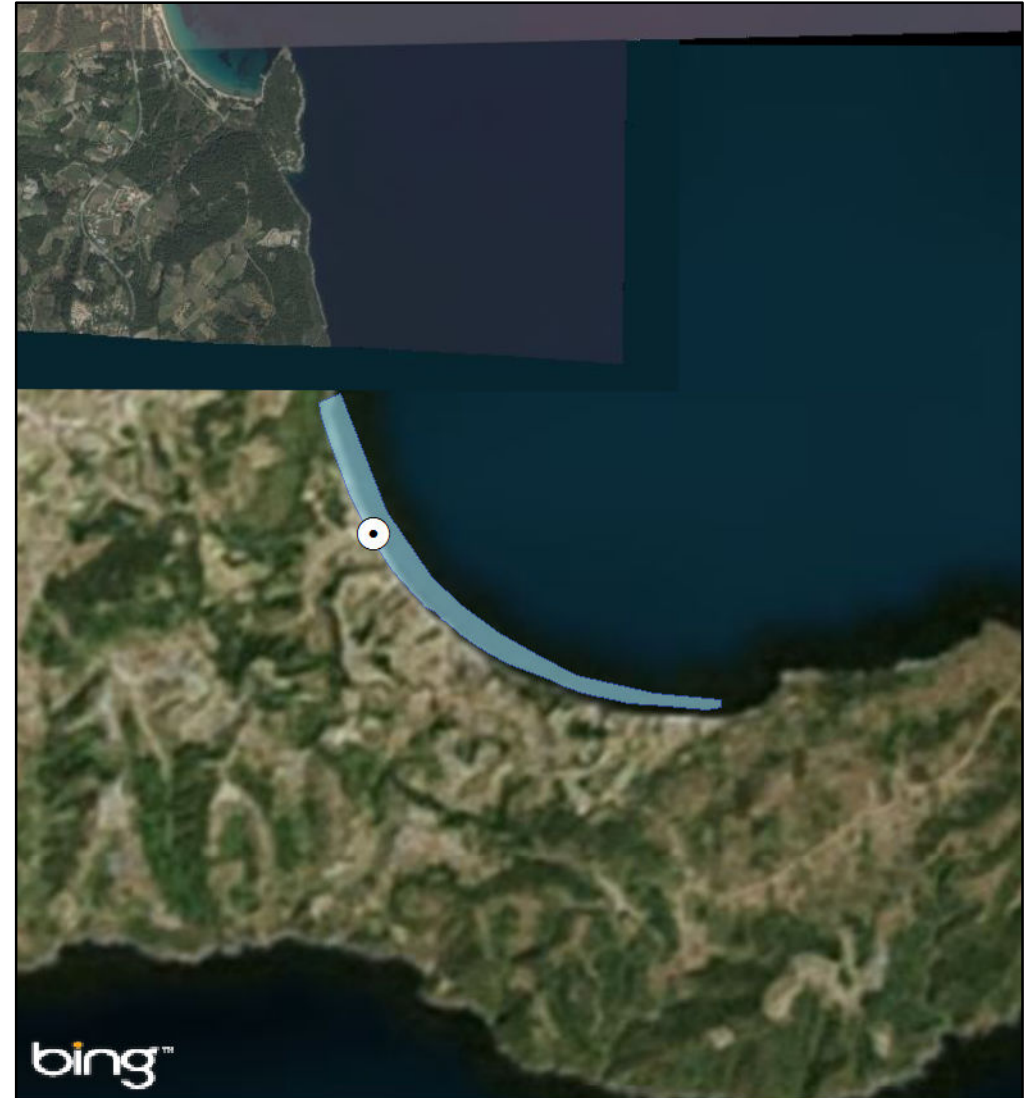


ΠΕΡΙΦΕΡΕΙΑ: Περιφέρεια Κεντρικής Μακεδονίας
ΔΗΜΟΣ: Κασσάνδρας
ΟΝΟΜΑ ΑΚΤΗΣ: Παλιούρι
ΚΩΔΙΚΟΣ ΑΚΤΗΣ: GRBW0109057028

ΥΦΙΣΤΑΜΕΝΗ ΚΑΤΑΣΤΑΣΗ



ΠΡΟΤΕΙΝΟΜΕΝΟ



ΑΙΤΙΟΛΟΓΙΑ ΠΡΟΤΕΙΝΟΜΕΝΗΣ ΑΛΛΑΓΗΣ:

⊙ Σημείο δειγματοληψίας
□ Όρια ακτής
1 cm = 408 meters



ΠΕΡΙΦΕΡΕΙΑ: Περιφέρεια Κεντρικής Μακεδονίας
ΔΗΜΟΣ: Κασσάνδρας
ΟΝΟΜΑ ΑΚΤΗΣ: Νέα Φώκεια
ΚΩΔΙΚΟΣ ΑΚΤΗΣ: GRBW0109057033

ΥΦΙΣΤΑΜΕΝΗ ΚΑΤΑΣΤΑΣΗ



ΠΡΟΤΕΙΝΟΜΕΝΟ



ΑΙΤΙΟΛΟΓΙΑ ΠΡΟΤΕΙΝΟΜΕΝΗΣ ΑΛΛΑΓΗΣ:

⊙ Σημείο δειγματοληψίας
■ Όρια ακτής
1 cm = 38 meters



ΠΕΡΙΦΕΡΕΙΑ: Περιφέρεια Κεντρικής Μακεδονίας
ΔΗΜΟΣ: Κασσάνδρας
ΟΝΟΜΑ ΑΚΤΗΣ: Σάνη 2
ΚΩΔΙΚΟΣ ΑΚΤΗΣ: GRBW0109057034

ΥΦΙΣΤΑΜΕΝΗ ΚΑΤΑΣΤΑΣΗ



ΠΡΟΤΕΙΝΟΜΕΝΟ



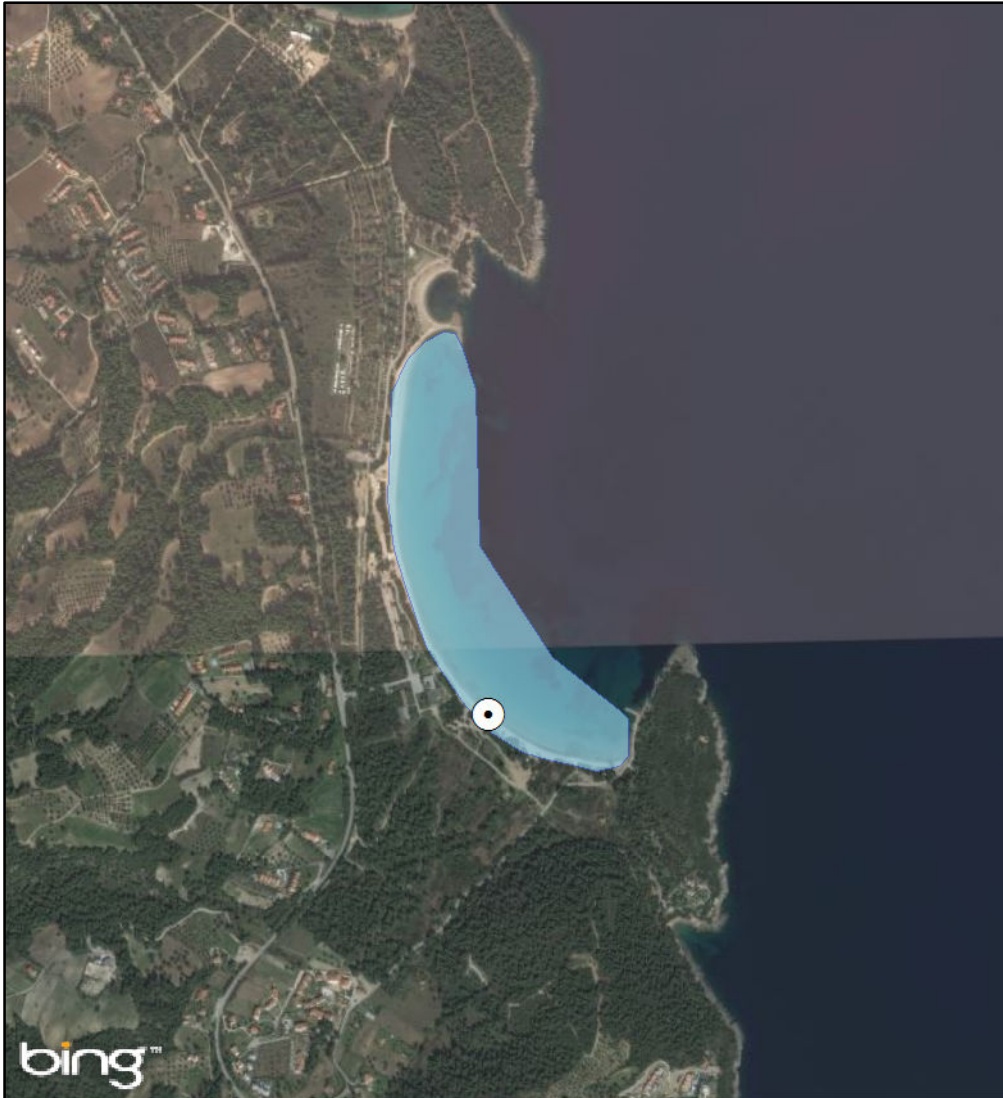
ΑΙΤΙΟΛΟΓΙΑ ΠΡΟΤΕΙΝΟΜΕΝΗΣ ΑΛΛΑΓΗΣ:

● Σημείο δειγματοληψίας
■ Όρια ακτής
1 cm = 83 meters



ΠΕΡΙΦΕΡΕΙΑ: Περιφέρεια Κεντρικής Μακεδονίας
ΔΗΜΟΣ: Κασσάνδρας
ΟΝΟΜΑ ΑΚΤΗΣ: Χρουσώ
ΚΩΔΙΚΟΣ ΑΚΤΗΣ: GRBW0109057035

ΥΦΙΣΤΑΜΕΝΗ ΚΑΤΑΣΤΑΣΗ



ΠΡΟΤΕΙΝΟΜΕΝΟ



ΑΙΤΙΟΛΟΓΙΑ ΠΡΟΤΕΙΝΟΜΕΝΗΣ ΑΛΛΑΓΗΣ:

● Σημείο δειγματοληψίας
□ Όρια ακτής
1 cm = 178 meters



ΠΕΡΙΦΕΡΕΙΑ: ΚΕΝΤΡΙΚΗΣ ΜΑΚΕΔΟΝΙΑΣ
ΔΗΜΟΣ: Κασσάνδρας
ΟΝΟΜΑ ΑΚΤΗΣ: Σίβηρη
ΚΩΔΙΚΟΣ ΑΚΤΗΣ: GRBW0109057036

ΥΦΙΣΤΑΜΕΝΗ ΚΑΤΑΣΤΑΣΗ



ΠΡΟΤΕΙΝΟΜΕΝΟ



ΑΙΤΙΟΛΟΓΙΑ ΠΡΟΤΕΙΝΟΜΕΝΗΣ ΑΛΛΑΓΗΣ:

⊙ Σημείο δειγματοληψίας
□ Όρια ακτής
1 cm = 122 meters



ΠΕΡΙΦΕΡΕΙΑ: ΚΕΝΤΡΙΚΗΣ ΜΑΚΕΔΟΝΙΑΣ
ΔΗΜΟΣ: Κασσάνδρας
ΟΝΟΜΑ ΑΚΤΗΣ: Καλλιθέα
ΚΩΔΙΚΟΣ ΑΚΤΗΣ: GRBW0109057037

ΥΦΙΣΤΑΜΕΝΗ ΚΑΤΑΣΤΑΣΗ



ΠΡΟΤΕΙΝΟΜΕΝΟ




ΑΙΤΙΟΛΟΓΙΑ ΠΡΟΤΕΙΝΟΜΕΝΗΣ ΑΛΛΑΓΗΣ:

⊙ Σημείο δειγματοληψίας
□ Όρια ακτής
1 cm = 129 meters



ΠΕΡΙΦΕΡΕΙΑ: ΚΕΝΤΡΙΚΗΣ ΜΑΚΕΔΟΝΙΑΣ
ΔΗΜΟΣ: Κασσάνδρας
ΟΝΟΜΑ ΑΚΤΗΣ: Κοινοτική Πλαζ Νέας Σκιώνης
ΚΩΔΙΚΟΣ ΑΚΤΗΣ: GRBW0109057038

ΥΦΙΣΤΑΜΕΝΗ ΚΑΤΑΣΤΑΣΗ



ΠΡΟΤΕΙΝΟΜΕΝΟ



ΑΙΤΙΟΛΟΓΙΑ ΠΡΟΤΕΙΝΟΜΕΝΗΣ ΑΛΛΑΓΗΣ:

⊙ Σημείο δειγματοληψίας
□ Όρια ακτής
1 cm = 111 meters



ΠΕΡΙΦΕΡΕΙΑ: ΚΕΝΤΡΙΚΗΣ ΜΑΚΕΔΟΝΙΑΣ
ΔΗΜΟΣ: Κασσάνδρας
ΟΝΟΜΑ ΑΚΤΗΣ: Ελάνη
ΚΩΔΙΚΟΣ ΑΚΤΗΣ: GRBW0109057039

ΥΦΙΣΤΑΜΕΝΗ ΚΑΤΑΣΤΑΣΗ



ΠΡΟΤΕΙΝΟΜΕΝΟ



ΑΙΤΙΟΛΟΓΙΑ ΠΡΟΤΕΙΝΟΜΕΝΗΣ ΑΛΛΑΓΗΣ:

○ Σημείο δειγματοληψίας
□ Όρια ακτής
1 cm = 49 meters




ΠΕΡΙΦΕΡΕΙΑ: ΚΕΝΤΡΙΚΗΣ ΜΑΚΕΔΟΝΙΑΣ
ΔΗΜΟΣ: Κασσάνδρας
ΟΝΟΜΑ ΑΚΤΗΣ: Νέα Σκιώνη
ΚΩΔΙΚΟΣ ΑΚΤΗΣ: GRBW0109057042

ΥΦΙΣΤΑΜΕΝΗ ΚΑΤΑΣΤΑΣΗ



ΠΡΟΤΕΙΝΟΜΕΝΟ



ΑΙΤΙΟΛΟΓΙΑ ΠΡΟΤΕΙΝΟΜΕΝΗΣ ΑΛΛΑΓΗΣ:

⊙ Σημείο δειγματοληψίας
□ Όρια ακτής
1 cm = 137 meters




ΠΕΡΙΦΕΡΕΙΑ: ΚΕΝΤΡΙΚΗΣ ΜΑΚΕΔΟΝΙΑΣ
ΔΗΜΟΣ: Κασσάνδρας
ΟΝΟΜΑ ΑΚΤΗΣ: Καλάνδρα
ΚΩΔΙΚΟΣ ΑΚΤΗΣ: GRBW0109057046

ΥΦΙΣΤΑΜΕΝΗ ΚΑΤΑΣΤΑΣΗ



ΠΡΟΤΕΙΝΟΜΕΝΟ



ΑΙΤΙΟΛΟΓΙΑ ΠΡΟΤΕΙΝΟΜΕΝΗΣ ΑΛΛΑΓΗΣ:

⊙ Σημείο δειγματοληψίας
□ Όρια ακτής
1 cm = 97 meters



ΠΕΡΙΦΕΡΕΙΑ: Περιφέρεια Κεντρικής Μακεδονίας
ΔΗΜΟΣ: Κασσάνδρας
ΟΝΟΜΑ ΑΚΤΗΣ: Πλακάρα
ΚΩΔΙΚΟΣ ΑΚΤΗΣ: GRBW0109057047

ΥΦΙΣΤΑΜΕΝΗ ΚΑΤΑΣΤΑΣΗ



ΠΡΟΤΕΙΝΟΜΕΝΟ



ΑΙΤΙΟΛΟΓΙΑ ΠΡΟΤΕΙΝΟΜΕΝΗΣ ΑΛΛΑΓΗΣ:

⊙ Σημείο δειγματοληψίας
■ Όρια ακτής
1 cm = 42 meters




ΠΕΡΙΦΕΡΕΙΑ: Περιφέρεια Κεντρικής Μακεδονίας
ΔΗΜΟΣ: Νέας Προποντίδας
ΟΝΟΜΑ ΑΚΤΗΣ: Άγιος Μάμας
ΚΩΔΙΚΟΣ ΑΚΤΗΣ: GRBW0109058050

ΥΦΙΣΤΑΜΕΝΗ ΚΑΤΑΣΤΑΣΗ



ΠΡΟΤΕΙΝΟΜΕΝΟ



ΑΙΤΙΟΛΟΓΙΑ ΠΡΟΤΕΙΝΟΜΕΝΗΣ ΑΛΛΑΓΗΣ:

● Σημείο δειγματοληψίας
□ Όρια ακτής
1 cm = 874 meters



ΠΕΡΙΦΕΡΕΙΑ: Περιφέρεια Κεντρικής Μακεδονίας
ΔΗΜΟΣ: Νέας Προποντίδας
ΟΝΟΜΑ ΑΚΤΗΣ: Νέα Ηράκλεια
ΚΩΔΙΚΟΣ ΑΚΤΗΣ: GRBW0109058054

ΥΦΙΣΤΑΜΕΝΗ ΚΑΤΑΣΤΑΣΗ



ΠΡΟΤΕΙΝΟΜΕΝΟ




ΑΙΤΙΟΛΟΓΙΑ ΠΡΟΤΕΙΝΟΜΕΝΗΣ ΑΛΛΑΓΗΣ:

⊙ Σημείο δειγματοληψίας
□ Όρια ακτής
1 cm = 113 meters




ΠΕΡΙΦΕΡΕΙΑ: ΚΕΝΤΡΙΚΗΣ ΜΑΚΕΔΟΝΙΑΣ
ΔΗΜΟΣ: Νέας Προποντίδας
ΟΝΟΜΑ ΑΚΤΗΣ: Κυανή Ακτή
ΚΩΔΙΚΟΣ ΑΚΤΗΣ: GRBW0109058055

ΥΦΙΣΤΑΜΕΝΗ ΚΑΤΑΣΤΑΣΗ



ΠΡΟΤΕΙΝΟΜΕΝΟ



ΑΙΤΙΟΛΟΓΙΑ ΠΡΟΤΕΙΝΟΜΕΝΗΣ ΑΛΛΑΓΗΣ:

⊙ Σημείο δειγματοληψίας
□ Όρια ακτής
1 cm = 48 meters



ΠΕΡΙΦΕΡΕΙΑ: Περιφέρεια Κεντρικής Μακεδονίας
ΔΗΜΟΣ: Πολυγύρου
ΟΝΟΜΑ ΑΚΤΗΣ: Καλύβες
ΚΩΔΙΚΟΣ ΑΚΤΗΣ: GRBW0109059064

ΥΦΙΣΤΑΜΕΝΗ ΚΑΤΑΣΤΑΣΗ



ΠΡΟΤΕΙΝΟΜΕΝΟ




ΑΙΤΙΟΛΟΓΙΑ ΠΡΟΤΕΙΝΟΜΕΝΗΣ ΑΛΛΑΓΗΣ:
Νέο σημείο δειγματοληψίας από Δ/ση Υδάτων Κεντρικής Μακεδονίας

● Σημείο δειγματοληψίας
□ Όρια ακτής
1 cm = 261 meters




ΠΕΡΙΦΕΡΕΙΑ: ΚΕΝΤΡΙΚΗΣ ΜΑΚΕΔΟΝΙΑΣ
ΔΗΜΟΣ: Σιθωνίας
ΟΝΟΜΑ ΑΚΤΗΣ: Σαλονικιού
ΚΩΔΙΚΟΣ ΑΚΤΗΣ: GRBW0109060066

ΥΦΙΣΤΑΜΕΝΗ ΚΑΤΑΣΤΑΣΗ



ΠΡΟΤΕΙΝΟΜΕΝΟ



ΑΙΤΙΟΛΟΓΙΑ ΠΡΟΤΕΙΝΟΜΕΝΗΣ ΑΛΛΑΓΗΣ:

⊙ Σημείο δειγματοληψίας
□ Όρια ακτής
1 cm = 134 meters



ΠΕΡΙΦΕΡΕΙΑ: ΚΕΝΤΡΙΚΗΣ ΜΑΚΕΔΟΝΙΑΣ
ΔΗΜΟΣ: Σιθωνίας
ΟΝΟΜΑ ΑΚΤΗΣ: Πλατανίτσι
ΚΩΔΙΚΟΣ ΑΚΤΗΣ: GRBW0109060067

ΥΦΙΣΤΑΜΕΝΗ ΚΑΤΑΣΤΑΣΗ



ΠΡΟΤΕΙΝΟΜΕΝΟ



ΑΙΤΙΟΛΟΓΙΑ ΠΡΟΤΕΙΝΟΜΕΝΗΣ ΑΛΛΑΓΗΣ:

⊙ Σημείο δειγματοληψίας
□ Όρια ακτής
1 cm = 55 meters



ΠΕΡΙΦΕΡΕΙΑ: ΚΕΝΤΡΙΚΗΣ ΜΑΚΕΔΟΝΙΑΣ
ΔΗΜΟΣ: Σιθωνίας
ΟΝΟΜΑ ΑΚΤΗΣ: Μακρυά Λαγκάδα
ΚΩΔΙΚΟΣ ΑΚΤΗΣ: GRBW0109060069

ΥΦΙΣΤΑΜΕΝΗ ΚΑΤΑΣΤΑΣΗ



ΠΡΟΤΕΙΝΟΜΕΝΟ



ΑΙΤΙΟΛΟΓΙΑ ΠΡΟΤΕΙΝΟΜΕΝΗΣ ΑΛΛΑΓΗΣ:

⊙ Σημείο δειγματοληψίας
□ Όρια ακτής
1 cm = 24 meters



ΠΕΡΙΦΕΡΕΙΑ: ΚΕΝΤΡΙΚΗΣ ΜΑΚΕΔΟΝΙΑΣ
ΔΗΜΟΣ: Σιθωνίας
ΟΝΟΜΑ ΑΚΤΗΣ: Ελιά 2
ΚΩΔΙΚΟΣ ΑΚΤΗΣ: GRBW0109060070

ΥΦΙΣΤΑΜΕΝΗ ΚΑΤΑΣΤΑΣΗ



ΠΡΟΤΕΙΝΟΜΕΝΟ



ΑΙΤΙΟΛΟΓΙΑ ΠΡΟΤΕΙΝΟΜΕΝΗΣ ΑΛΛΑΓΗΣ:

⊙ Σημείο δειγματοληψίας
□ Όρια ακτής
1 cm = 38 meters



ΠΕΡΙΦΕΡΕΙΑ: ΚΕΝΤΡΙΚΗΣ ΜΑΚΕΔΟΝΙΑΣ
ΔΗΜΟΣ: Σιθωνίας
ΟΝΟΜΑ ΑΚΤΗΣ: Camping Καλαμισίου
ΚΩΔΙΚΟΣ ΑΚΤΗΣ: GRBW0109060071

ΥΦΙΣΤΑΜΕΝΗ ΚΑΤΑΣΤΑΣΗ



ΠΡΟΤΕΙΝΟΜΕΝΟ




ΑΙΤΙΟΛΟΓΙΑ ΠΡΟΤΕΙΝΟΜΕΝΗΣ ΑΛΛΑΓΗΣ:

⊙ Σημείο δειγματοληψίας
□ Όρια ακτής
1 cm = 45 meters



ΠΕΡΙΦΕΡΕΙΑ: ΚΕΝΤΡΙΚΗΣ ΜΑΚΕΔΟΝΙΑΣ
ΔΗΜΟΣ: Σιθωνίας
ΟΝΟΜΑ ΑΚΤΗΣ: Ακτή Ελαίων
ΚΩΔΙΚΟΣ ΑΚΤΗΣ: GRBW0109060073

ΥΦΙΣΤΑΜΕΝΗ ΚΑΤΑΣΤΑΣΗ



ΠΡΟΤΕΙΝΟΜΕΝΟ



ΑΙΤΙΟΛΟΓΙΑ ΠΡΟΤΕΙΝΟΜΕΝΗΣ ΑΛΛΑΓΗΣ:

⊙ Σημείο δειγματοληψίας
□ Όρια ακτής
1 cm = 91 meters



ΠΕΡΙΦΕΡΕΙΑ: ΚΕΝΤΡΙΚΗΣ ΜΑΚΕΔΟΝΙΑΣ
ΔΗΜΟΣ: Σιθωνίας
ΟΝΟΜΑ ΑΚΤΗΣ: Κουτλουμούσι
ΚΩΔΙΚΟΣ ΑΚΤΗΣ: GRBW0109060074

ΥΦΙΣΤΑΜΕΝΗ ΚΑΤΑΣΤΑΣΗ



ΠΡΟΤΕΙΝΟΜΕΝΟ



ΑΙΤΙΟΛΟΓΙΑ ΠΡΟΤΕΙΝΟΜΕΝΗΣ ΑΛΛΑΓΗΣ:

⊙ Σημείο δειγματοληψίας
□ Όρια ακτής
1 cm = 38 meters



ΠΕΡΙΦΕΡΕΙΑ: ΚΕΝΤΡΙΚΗΣ ΜΑΚΕΔΟΝΙΑΣ
ΔΗΜΟΣ: Σιθωνίας
ΟΝΟΜΑ ΑΚΤΗΣ: Καλαμίτσι
ΚΩΔΙΚΟΣ ΑΚΤΗΣ: GRBW0109060075

ΥΦΙΣΤΑΜΕΝΗ ΚΑΤΑΣΤΑΣΗ



ΠΡΟΤΕΙΝΟΜΕΝΟ



ΑΙΤΙΟΛΟΓΙΑ ΠΡΟΤΕΙΝΟΜΕΝΗΣ ΑΛΛΑΓΗΣ:

⊙ Σημείο δειγματοληψίας
□ Όρια ακτής
1 cm = 40 meters



ΠΕΡΙΦΕΡΕΙΑ: ΚΕΝΤΡΙΚΗΣ ΜΑΚΕΔΟΝΙΑΣ
ΔΗΜΟΣ: Σιθωνίας
ΟΝΟΜΑ ΑΚΤΗΣ: Καλογριά
ΚΩΔΙΚΟΣ ΑΚΤΗΣ: GRBW0109060076

ΥΦΙΣΤΑΜΕΝΗ ΚΑΤΑΣΤΑΣΗ



ΠΡΟΤΕΙΝΟΜΕΝΟ



ΑΙΤΙΟΛΟΓΙΑ ΠΡΟΤΕΙΝΟΜΕΝΗΣ ΑΛΛΑΓΗΣ:

⊙ Σημείο δειγματοληψίας
□ Όρια ακτής
1 cm = 61 meters

